

# Abreera

Animat

Participa

Decideix

Millora

Construeix

Proposa

## AVANÇ DEL POUM D'ABRERA

### Dibuixem el futur d'Abreera!



Ajuntament d'Abreera  
Avanç del Pla d'Ordenació Urbanística Municipal

Segueix-nos!

- @AbreeraInforma
- @abrerainfo
- Ajuntament Abreera
- abreera.cat



Abreera [*participa*]



Diputació  
Barcelona

# EL POUM COM A ESTRATÈGIA MUNICIPAL

El **PEM (Pla Estratègic Municipal 2023-2027)** és un pla que estableix un full de ruta pel govern de la corporació centrat en fer d'Abrera una ciutat sostenible, cuidadora, educadora, igualitària i saludable que no deixi a ningú enrere.

A partir de la definició d'uns eixos de treball que s'engloben dins els Objectius de Desenvolupament Sostenible (ODS), aquest Pla és consolida com el full de ruta a seguir per assolir les actuacions que integren les 7 línies estratègiques amb les què hem prioritzat les exigències que ha de tenir un municipi com Abrera.



En la cinquena línia estratègica, Abrera+Sostenible, sota l'objectiu número 29: **Ordenar i desenvolupar el territori amb creixements saludables i sostenibles, s'hi contempla l'actuació d' Aprovar el POUM amb finalitat de creixement sostenible de manera participativa.**







## QUÈ ÉS EL POUM?

El Pla d'Ordenació Urbanística Municipal (POUM) és la principal eina d'ordenació i gestió dels usos del sòl en un municipi, aspecte clau sobre el qual recauen les polítiques d'habitatge, espai públic, protecció del medi ambient i del patrimoni.

Un POUM és una llei i alhora un full de ruta que permet estudiar i detallar les potencialitats del territori, vetllant per l'interès general i estructurant drets i deures sobre la base d'un ús responsable del terreny.

## QUÈ FAREM?

- ❖ **Classificar el sòl**, amb la finalitat d'establir-ne el règim jurídic corresponent.
- ❖ Definir el **model d'implantació urbana** i les determinacions per al desenvolupament urbanístic.
- ❖ Definir l'**estructura general de l'ordenació urbanística del territori** i les pautes per fer-ne el desenvolupament.
- ❖ Determinar les circumstàncies que poden produir la seva modificació o revisió.

El repte que afronta Abrera és posar en el centre l'estratègia d'ordenament territorial i urbanístic i les necessitats i expectatives del conjunt de la població.




## DE CREIXEMENT

Millorar la connexió entre el nucli urbà i els barris.



## DE SOSTENIBILITAT URBANA

Fomentar estratègies pel desenvolupament sostenible.



## D'ACTIVITATS

Consolidar i implantar noves activitats per dinamitzar el municipi.



## SÒL NO URBANITZABLE

Protegir els terrenys d'interès paisatgístic i natural, i promoure la recuperació dels camins rurals, torrents i rieres.



## EN PERSPECTIVA DE GÈNERE I SALUT

Implantar la visió de gènere per una vila més inclusiva, justa i equitativa.



## D'HABITATGE

Facilitar la implantació d'Habitatge de Protecció.



## DE PROTECCIÓ DEL PATRIMONI MUNICIPAL

Protegir el patrimoni municipal.



## D'ESP AIS LLIURES I DELS EQUIPAMENTS

Preveure nous sòls per a equipaments i espais de lleure.



## DE VIALITAT - MOBILITAT

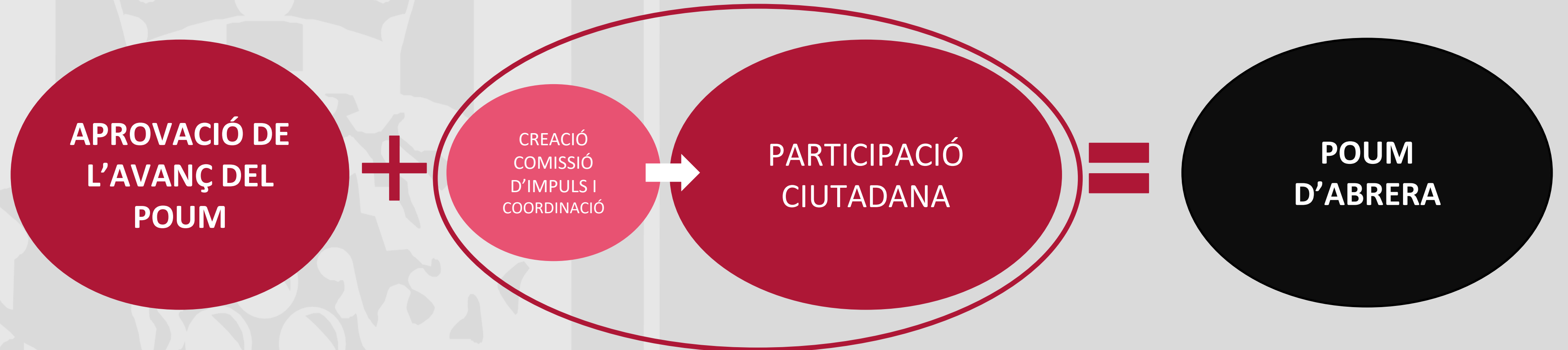
Promoure una mobilitat sostenible i millorar la connexió entre barris.

Fer de les infraestructures viàries i ferroviàries elements d'utilitat per a la mobilitat sostenible integrades en el territori.

Potenciar els camins i els recorreguts no motoritzats.



# FASES DEL POUM



## TREBALL D'ANÀLISI I DIAGNOSI

(Aprovat per Ple Municipal)

- ✓ Informe Urbanisme (CTUB)
- ✓ Informe Medi Ambient
- ✓ Organització del programa de Participació Ciutadana:
  - ✓ Material de difusió
  - ✓ Sessions obertes
  - ✓ Atenció individualitzada
  - ✓ Suggestiments

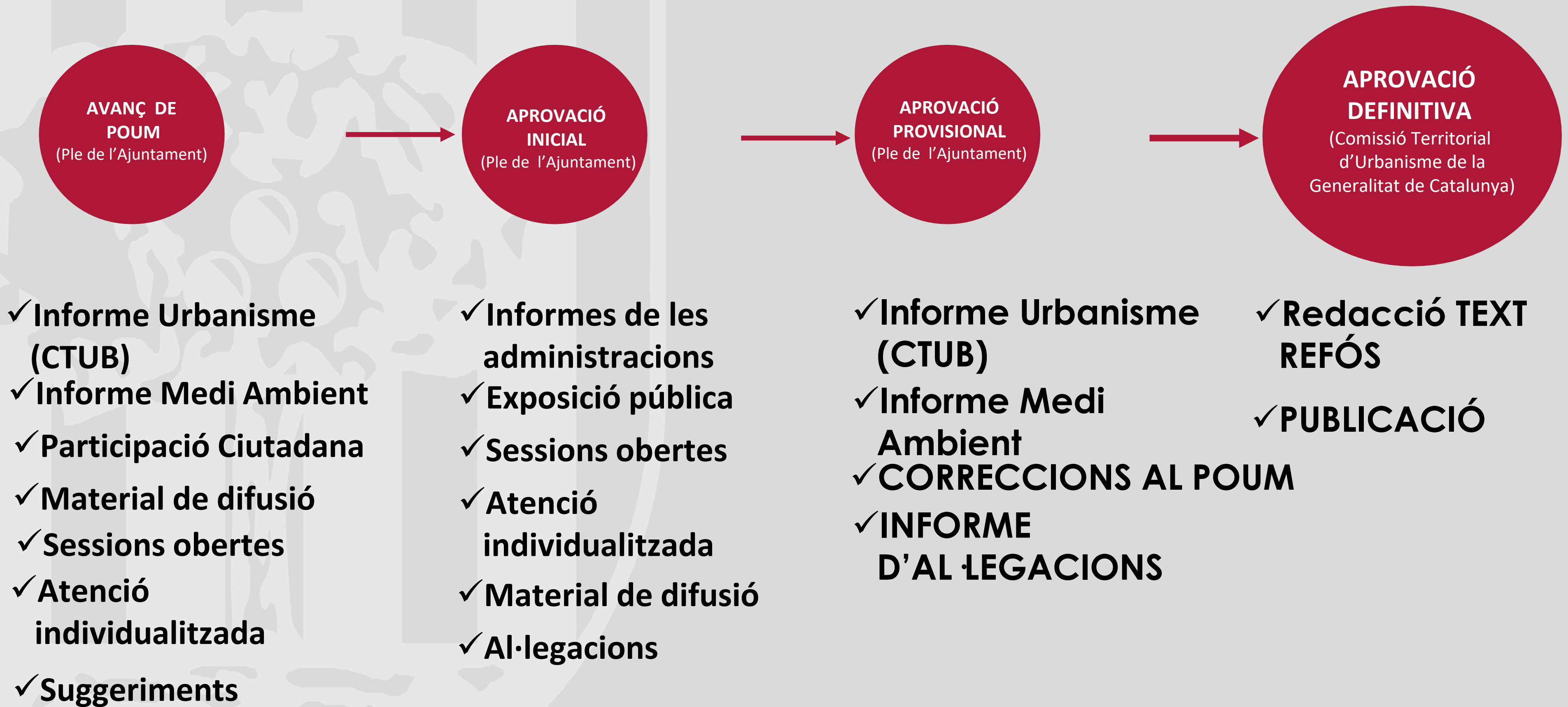
## PROGRAMA DE PARTICIPACIÓ

- ✓ Exposició pública
- ✓ Sessions obertes
- ✓ Atenció individualitzada
- ✓ Difusió de material de difusió
- ✓ Recopilació d'al·legacions

## L'ABRERA DEL FUTUR

- ✓ Territori planificat
- ✓ Model d'implantació urbana dissenyat

# POUM. CRONOLOGIA DE L'APROVACIÓ





# POUM. AVANÇ DE POUM. QUE ÉS?



És un document que contempla l'anàlisi i diagnosi del municipi i permet tenir una reflexió/visió urbanística adaptada a les necessitats de creixement, complexió o transformació tenint en compte la mobilitat i les potencialitats mediambientals i patrimonials

Aquest document es crea des d'una perspectiva de gènere i de Salut, i amb la integració dels Objectius de Desenvolupament Sostenible **(ODS)**. D'aquesta manera garantim un municipi ambientalment sostenible, socialment inclusiu i econòmicament viable.

Aquest document té en compte:



- Els canvis socials, econòmics i mediambientals produïts en els 36 anys de vigència de l'actual Pla General d'Ordenació (PGO)
- Els canvis legislatius imposats per la Llei de l'urbanisme de Catalunya en el període 2005 – 2022, inclòs el seu Reglament (Decret 305/2006 de 18 de juliol, pel qual s'aprova el Reglament de la Llei d'Urbanisme) i el reglament de protecció urbanística (Decret 64/2014, de 13 de maig).



El programa de participació ciutadana del POUM vetlla per:

- La divulgació i la comprensió dels objectius i del contingut dels treballs de planejament.
- La formulació de suggeriments o propostes alternatives.

# POUM. CONTINGUT DE L'AVANÇ DEL POUM

El contingut documental d'un Avanç ha de ser prou per **explicar les propostes i solucions alternatives**, a la vegada que ha d'incloure els **documents d'informació** necessaris que justifiquin les solucions i propostes adoptades.

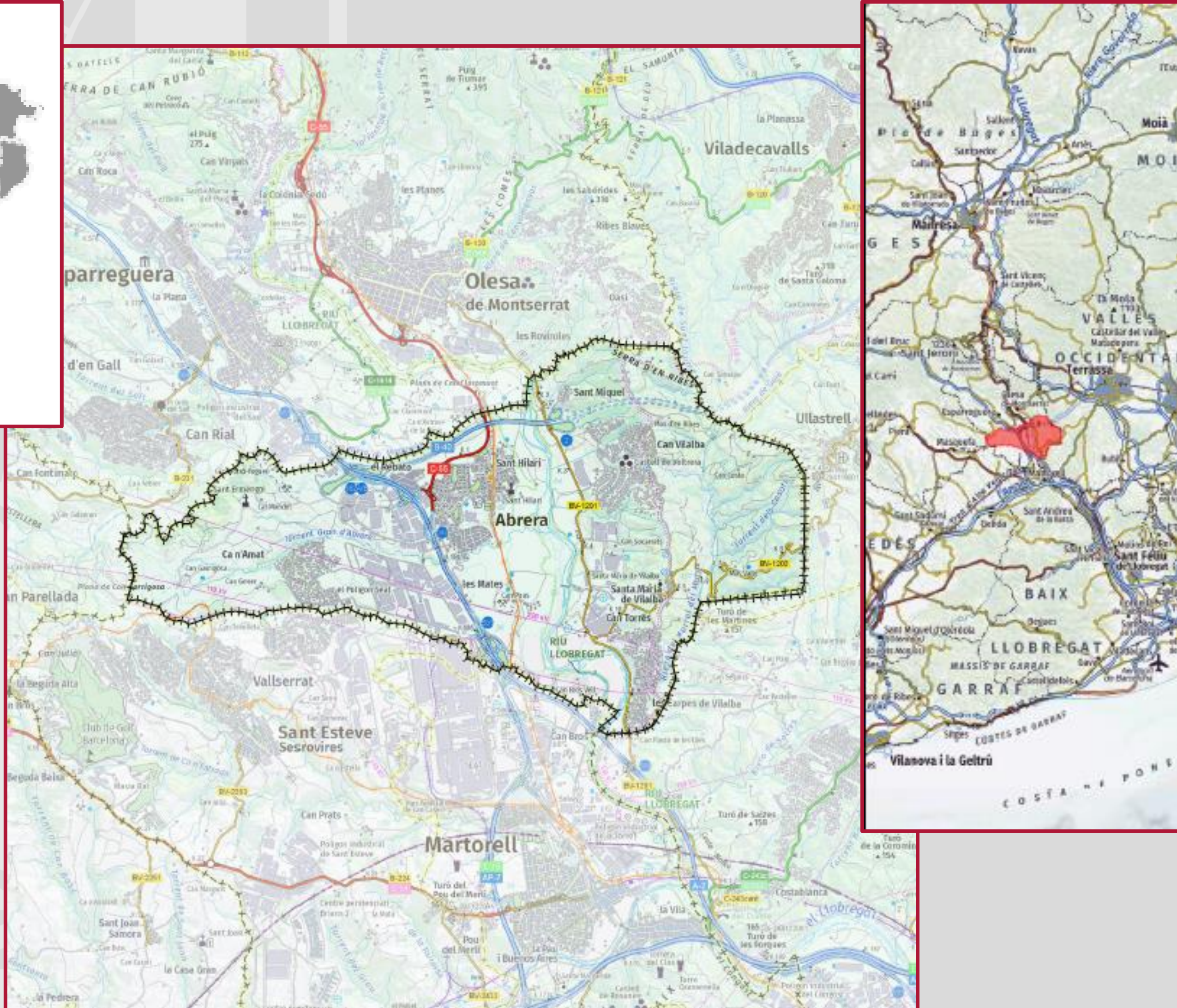
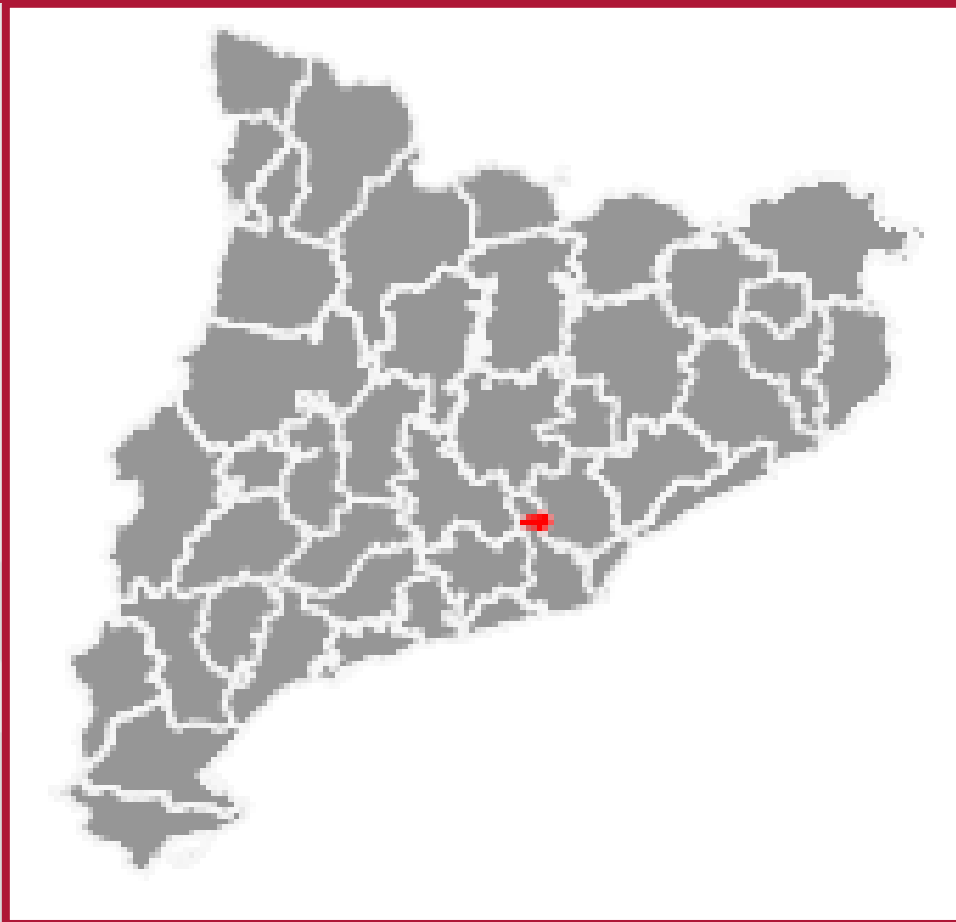
## DOCUMENTACIÓ DE L'AVANÇ:

- **Memòria informativa.** Anàlisi i diagnosi urbanística del municipi.
- **Memòria justificativa.** Identificació i descripció de les diferents alternatives d'ordenació.
- **Document inicial estratègic (DIE).** Avaluació de les afeccions sobre el medi que poden derivar-se de l'aplicació del POUM
- **Plànols d'Informació i d'ordenació**
- **Programa de Participació Ciutadana**

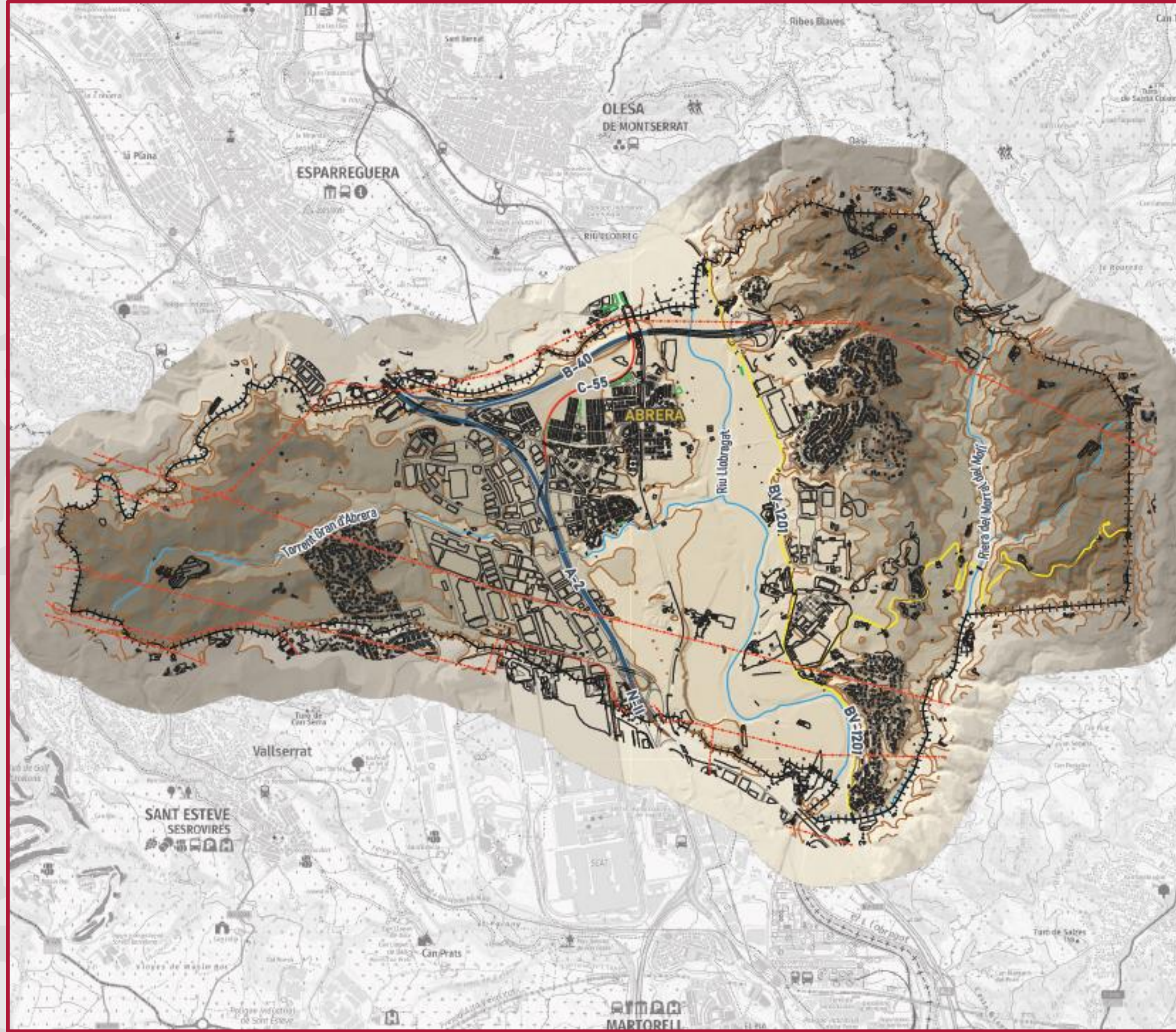


# DIAGNOSI TERRITORIAL. PLANEJAMENT VIGENT






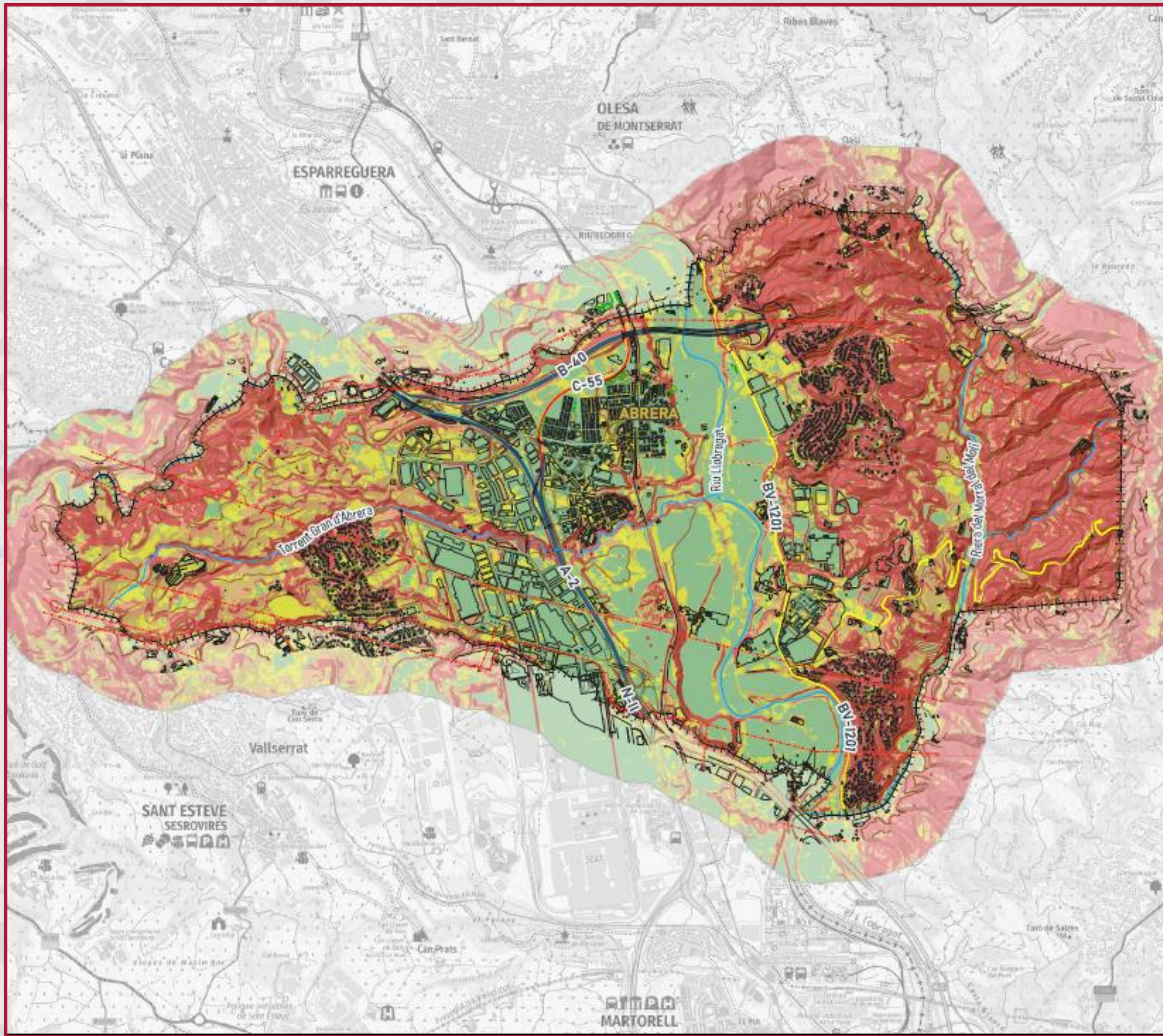




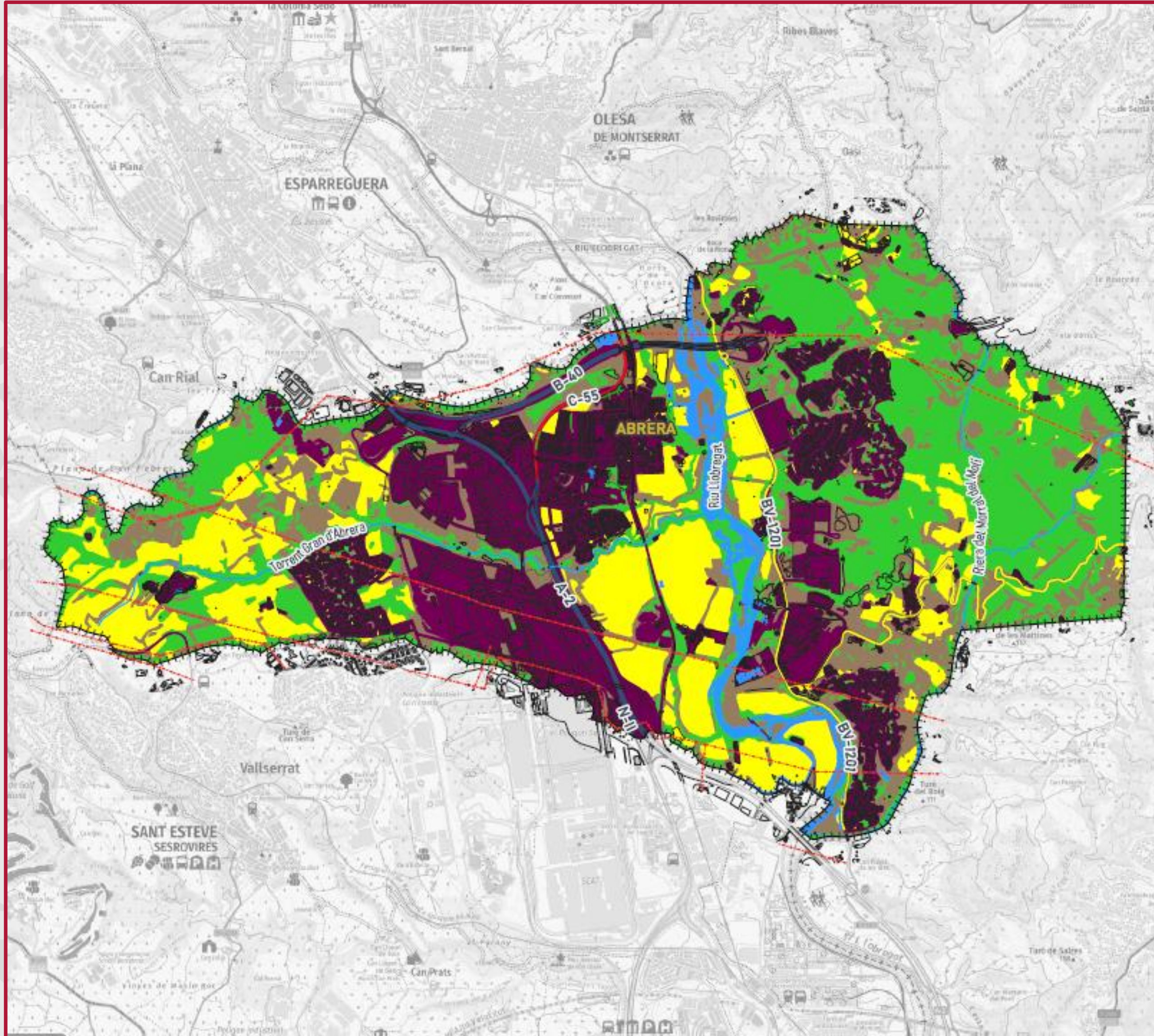
TM d'Abbrera

- <= 100 m
- 100- 125 m
- 125- 150 m
- 150- 175 m
- > 175 m



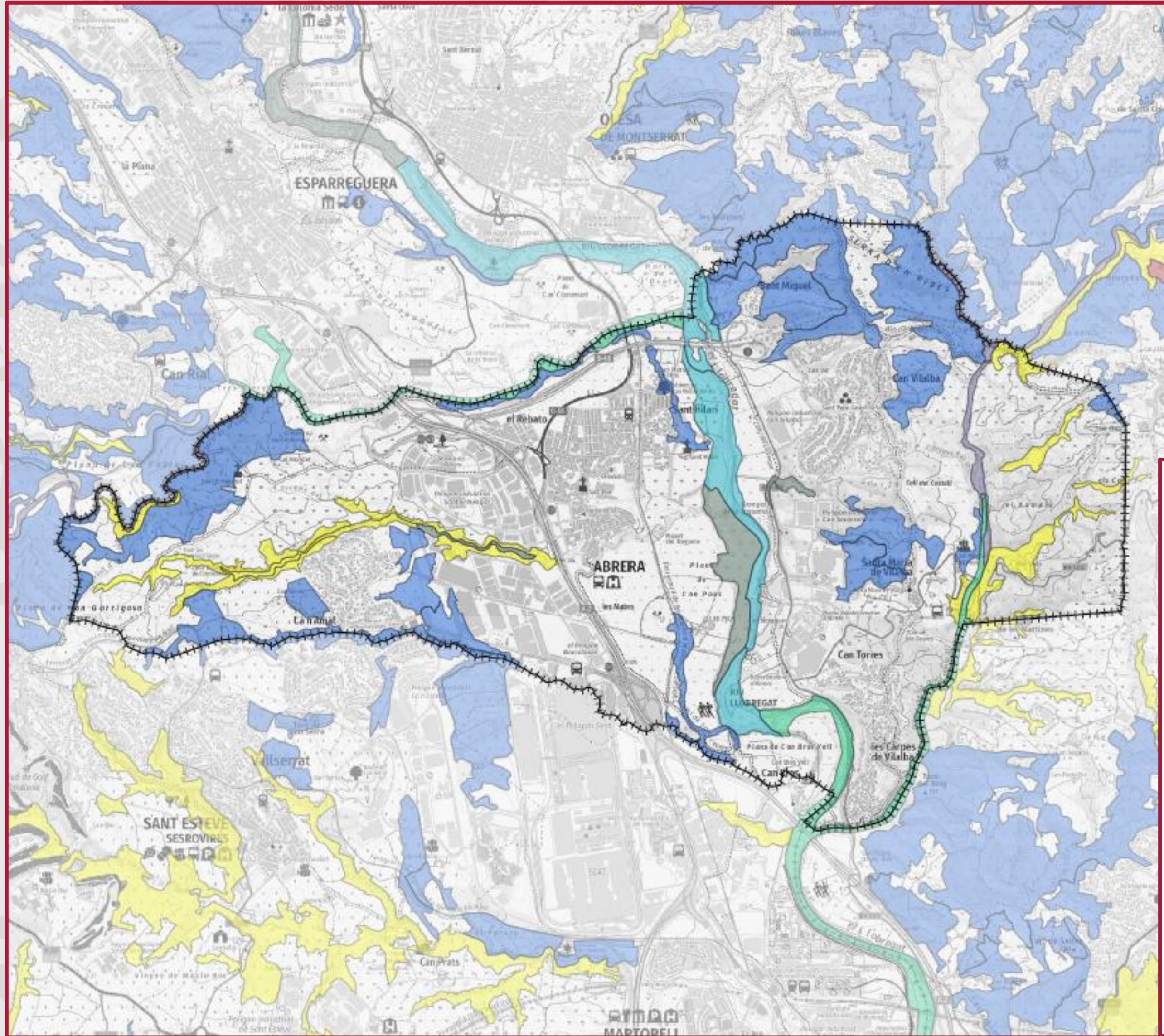






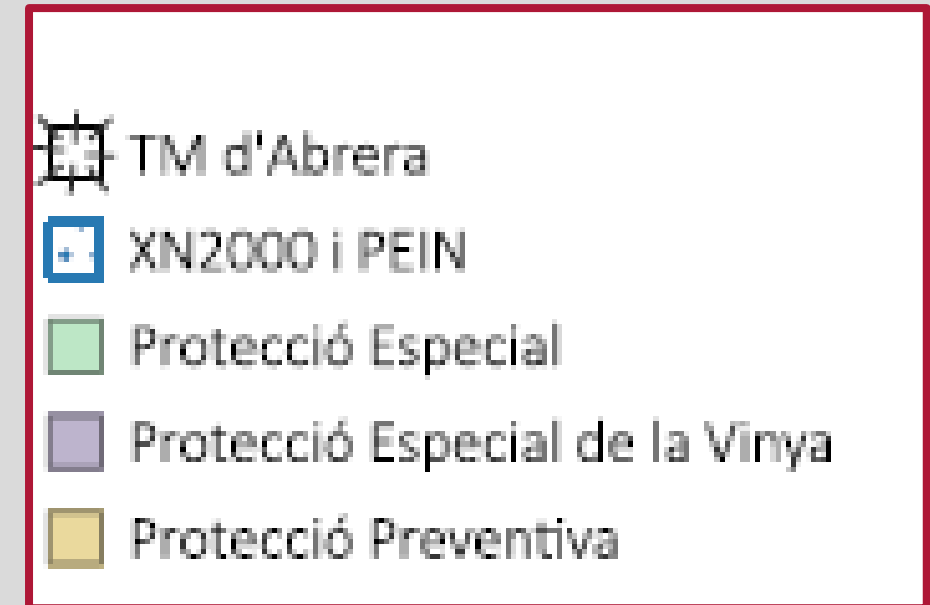
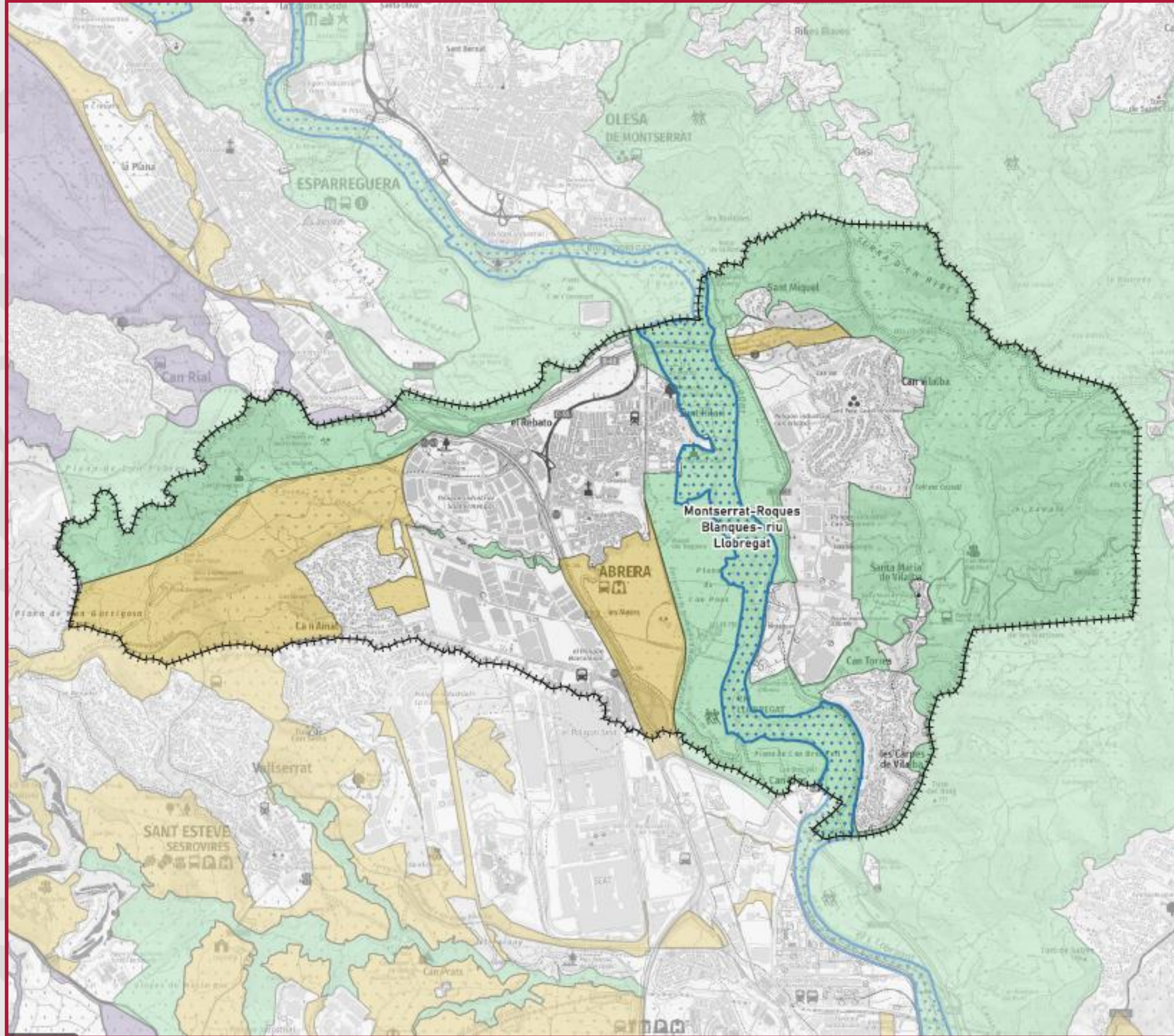
- TM d'Abrera
- Conreus
- Masses forestals
- Matollars, prats i herbassars
- Làmines d'aigua
- Zones antropitzades



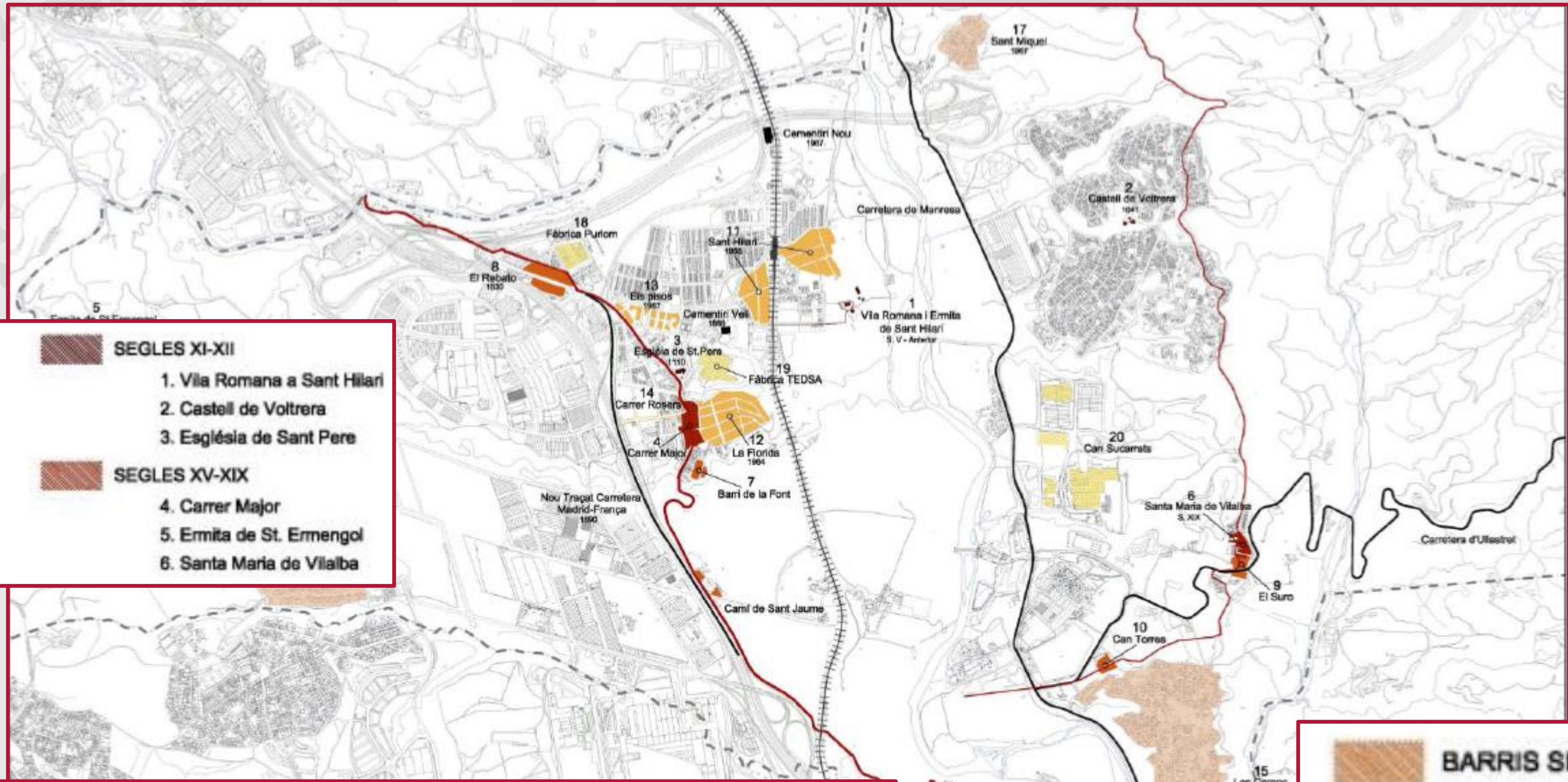


- TM d'Abrera
- Alberedes, salzedes i altres boscos de ribera
- Alzinars i carrascars
- Jonqueres i herbassars graminoides humits, mediterranis, del Molinio-Holoschoenion
- Pinedes mediterrànies
- Prats mediterranis rics en anuals, basòfils (Thero-Brachypodietalia)
- Rius amb vores llotoses colonitzades per herbassars nitròfils del Chenopodium rubri (p.p.) i del Bidention (p.p.)
- Rius mediterranis amb vegetació del Glaucion flavi
- Rius mediterranis permanents, amb gespes nitròfiles del Paspalo-Agrostidion orlades d'álbers i salzes









**LÍMIT MUNICIPAL**

**SEGLES XI-XII**

- Vila Romana a Sant Hilari
- Castell de Voltrega
- Església de Sant Pere

**SEGLES XV-XIX**

- Carrer Major
- Ermite de St. Ermengol
- Santa Maria de Vilaiba

**EXTENSIONES URBANES SEGLE XX**

- Sant Hilari
- La Florida
- "Els pisos" de la Purjom
- Carrer Rosers
- Les Carpes
- Ca n'Amat
- Sant Miquel

**POLÍGONS INDUSTRIALS 1960-1975**

- Fàbrica Purjom
- Fàbrica TEDSA
- Can Sucarrats

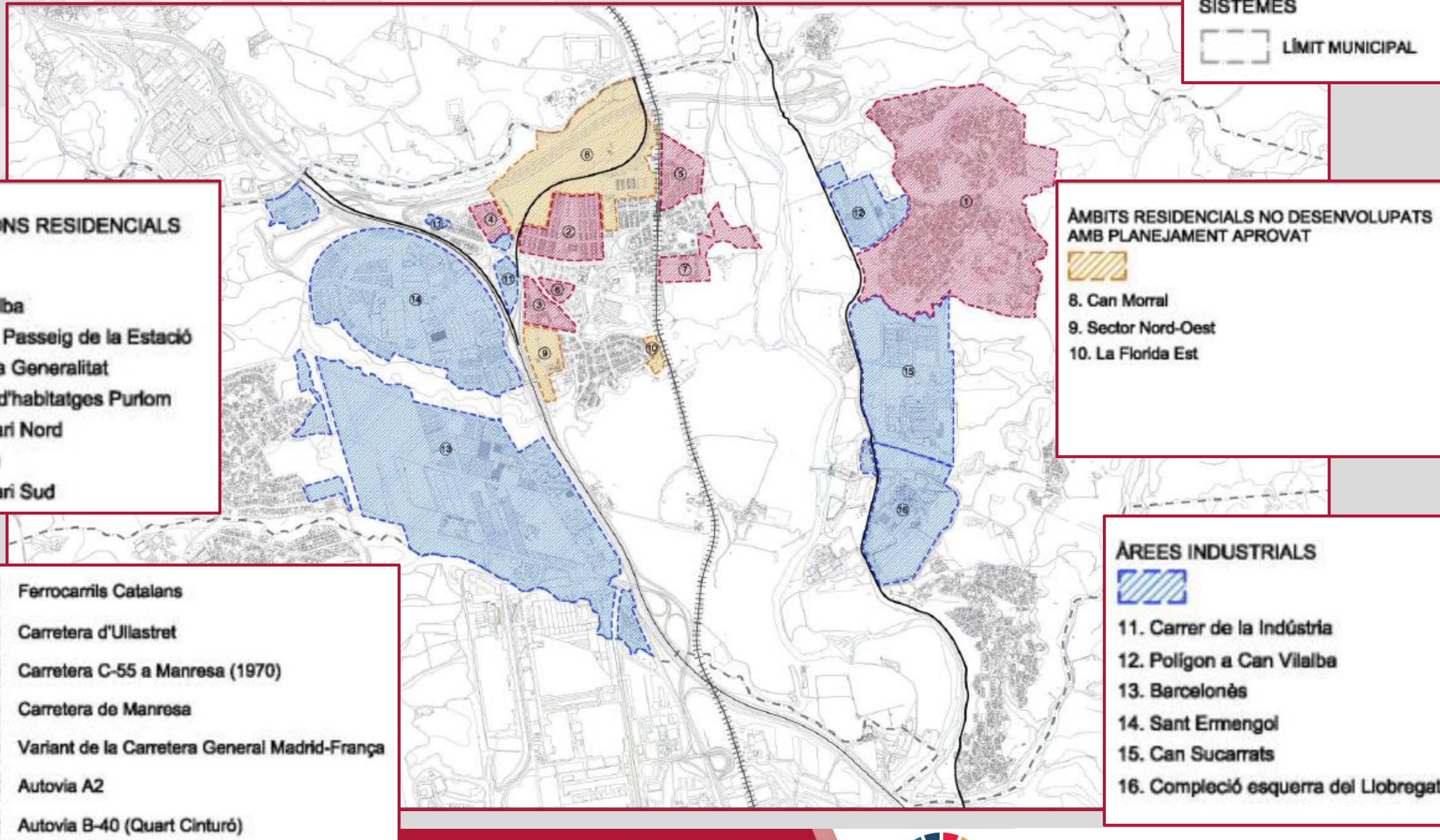
**Infraestructura:**

- Camí Ral o Camí de Sant Jaume
- Cementiri Vell
- Cementiri Vell Nou
- Ferrocarrils Catalans
- Carretera d'Ullastret
- Carretera de Manresa
- Nou traçat Carretera Madrid-França

**BARRIS SEGLE XIX**

- Barri de la Font
- El Rebato
- El Suro
- Can Torres





**SISTEMES**  
 LÍMIT MUNICIPAL

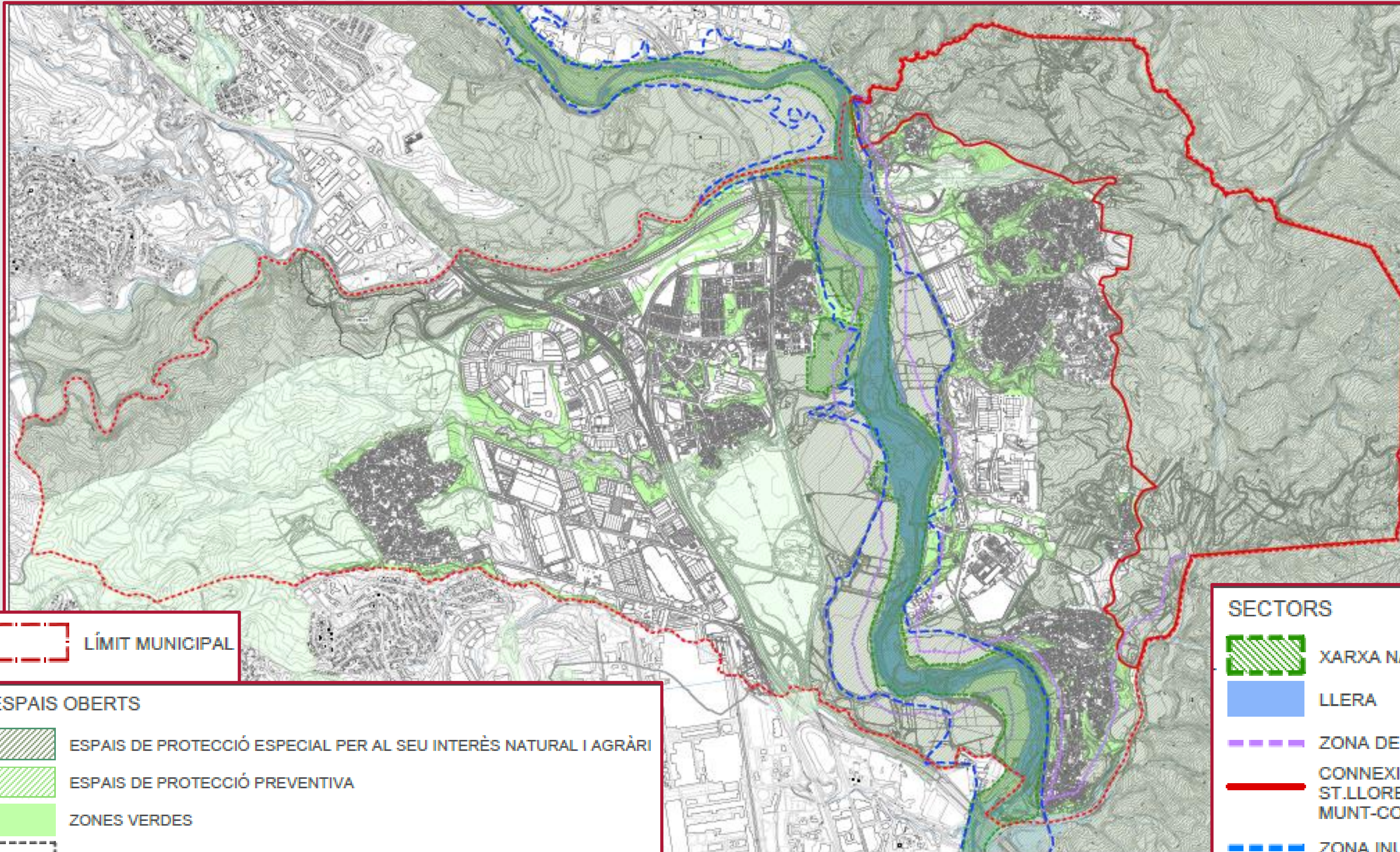
**EXPANSIONS RESIDENCIALS**  
  
 1. Can Vilalba  
 2. Barri del Passeig de la Estació  
 3. Avinguda Generalitat  
 4. Conjunt d'habitatges Purlom  
 5. Sant Hilari Nord  
 6. La Vinya  
 7. Sant Hilari Sud


**ÀMBITS RESIDENCIALS NO DESENVOLUPATS  
AMB PLANEJAMENT APROVAT**  
  
 8. Can Morral  
 9. Sector Nord-Oest  
 10. La Florida Est

Ferrocarrils Catalans  
 Carretera d'Ullastret  
 Carretera C-55 a Manresa (1970)  
 Carretera de Manresa  
 Variant de la Carretera General Madrid-França  
 Autovia A2  
 Autovia B-40 (Quart Cinturó)





**ÀREES INDUSTRIALS**  
  
 11. Carrer de la Indústria  
 12. Polígon a Can Vilalba  
 13. Barcelonès  
 14. Sant Ermengol  
 15. Can Sucarrats  
 16. Compleció esquerra del Llobregat





 LÍMIT MUNICIPAL

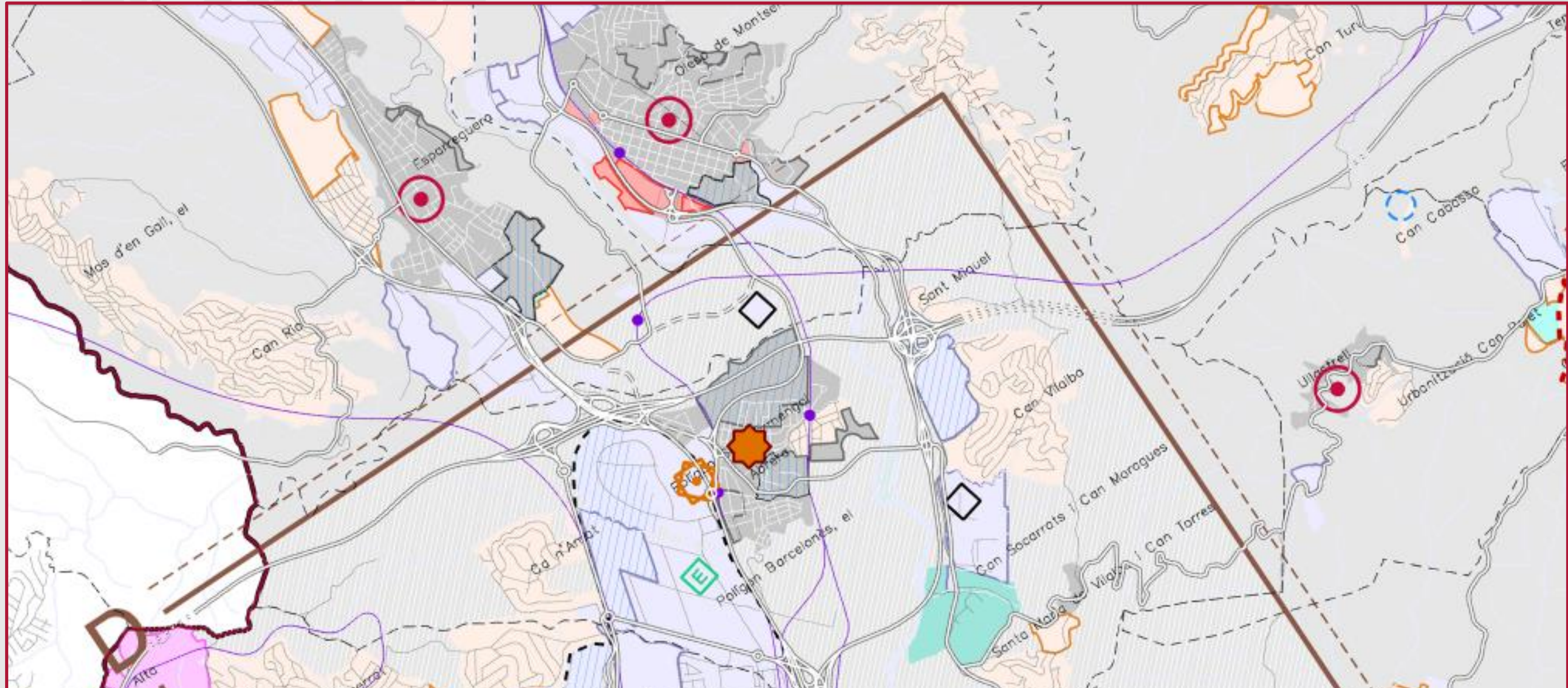
**ESPAIS OBERTS**

-  ESPAIS DE PROTECCIÓ ESPECIAL PER AL SEU INTERÈS NATURAL I AGRÀRI
-  ESPAIS DE PROTECCIÓ PREVENTIVA
-  ZONES VERDES
-  PE-03 PLA ESPECIAL DE LA GRAVERA DE SANT ERMENGOL

**SECTORS**

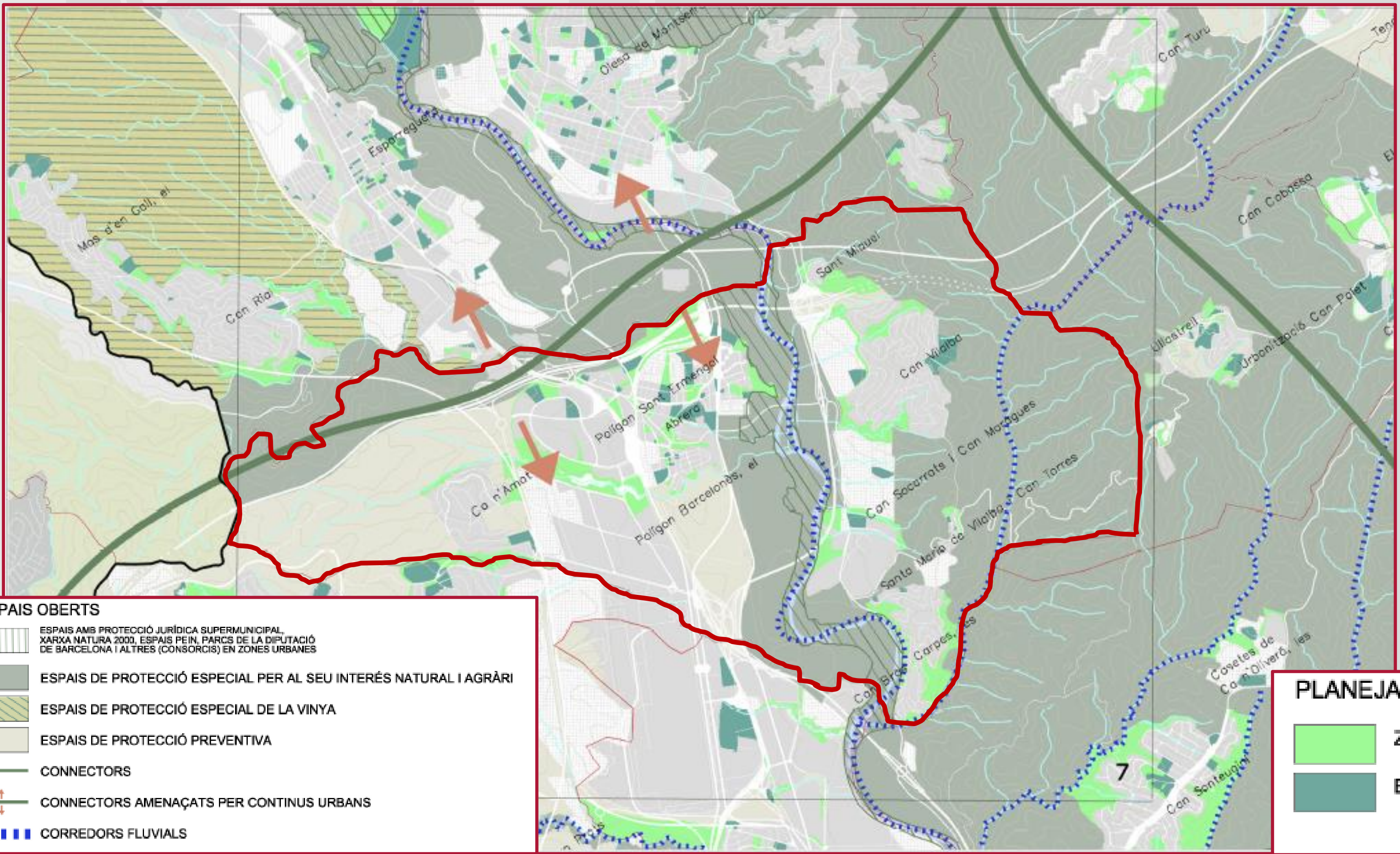
-  XARXA NATURA 2000 ZEPA-LIC
-  LLERA
-  ZONA DE POLICIA 100 m
-  CONNEXIÓ BIOLÒGICA ST.LLORENÇ DE MUNT-COLLSEROLA
-  ZONA INUNDABLE 500 ANYS





| INFORMACIÓ DE BASE   | SECTORS EN SÒL URBÀ   | ESTRATÈGIES URBANES   | ÀMBITS DE REFORÇAMENT NODAL METROPOLITÀ   | INFRAESTRUCTURES   |
|--|---|---|---|--|
| <ul style="list-style-type: none"> <li>NUCLIS URBANS I LES SEVES EXTENSIONS AMB CAPACITAT DE DESENVOLUPAMENT</li> <li>ÀREES ESPECIALITZADES RESIDENCIALS AMB CAPACITAT DE DESENVOLUPAMENT</li> <li>ÀREES ESPECIALITZADES INDUSTRIALS AMB CAPACITAT DE DESENVOLUPAMENT</li> <li>ÀREES ESPECIALITZADES TERCIÀRIES AMB CAPACITAT DE DESENVOLUPAMENT</li> </ul>  | <ul style="list-style-type: none"> <li>RESIDENCIAL EN DESENVOLUPAMENT</li> <li>DE CARÀCTER MIXT EN DESENVOLUPAMENT</li> <li>SECTORS D'ACTIVITAT EN DESENVOLUPAMENT</li> <li>ALTRES PROPOSTES DE SECTOR</li> <li>ALTRES PROPOSTES DE SECTOR</li> </ul> | <ul style="list-style-type: none"> <li>CENTRES URBANS</li> <li>ÀREES DE TRANSFORMACIÓ URBANA D'INTERÉS METROPOLITÀ</li> <li>ÀREES D'EXTENSIÓ URBANA D'INTERÉS METROPOLITÀ</li> <li>NOVES CENTRALITATS URBANES</li> <li>ÀREES ESPECIALITZADES INDUSTRIALS A TRANSFORMAR</li> <li>ÀREES ESPECIALITZADES RESIDENCIALS A ESTRUCTURAR</li> <li>ÀREES ESPECIALITZADES INDUSTRIALS A CONSOLIDAR I EQUIPAR</li> </ul> | <ul style="list-style-type: none"> <li>ÀREES URBANES DE REFORÇAMENT NODAL</li> <li>EIXOS URBANS DE DESENVOLUPAMENT NODAL</li> <li>ÀREES URBANES DE POLARITZACIÓ</li> </ul>  | <ul style="list-style-type: none"> <li>INFRAESTRUCTURA VIÀRIA</li> <li>INFRAESTRUCTURA FERROVIÀRIA</li> </ul>  |
| <ul style="list-style-type: none"> <li>ÀREES ESPECIALITZADES D'INFRAESTRUCTURES AMB CAPACITAT DE DESENVOLUPAMENT</li> <li>ÀREES ESPECIALITZADES D'EQUIPAMENTS, PARCS I ALTRES SISTEMES AMB CAPACITAT DE DESENVOLUPAMENT</li> <li>ÀREES ESPECIALITZADES D'EQUIPAMENTS EXTENSIVS AMB CAPACITAT DE DESENVOLUPAMENT</li> <li>ÀREES ESPECIALITZADES D'US MIXT AMB CAPACITAT DE DESENVOLUPAMENT</li> </ul> |   |   | <ul style="list-style-type: none"> <li>ESTRATÈGIES PER NUCLIS URBANS</li> <li>CREIXEMENT MITJÀ</li> <li>CREIXEMENT MODERAT</li> <li>MILLORA URBANA I COMPLECIÓ</li> <li>MANTENIMENT DEL CARÀCTER RURAL</li> </ul> | <ul style="list-style-type: none"> <li>ESTRATÈGIES PER ÀREES ESPECIALITZADES</li> <li>REDUCCIÓ/EXTINCIÓ</li> <li>LOCALITZACIÓ EQUIPAMENTS</li> </ul> |





**ESPAIS OBERTS**

- ESPAIS AMB PROTECCIÓ JURÍDICA SUPERMUNICIPAL, XARXA NATURA 2000, ESPAIS PEIN, PARCS DE LA DIPUTACIÓ DE BARCELONA I ALTRES (CONSORCIS) EN ZONES URBANES
- ESPAIS DE PROTECCIÓ ESPECIAL PER AL SEU INTERÉS NATURAL I AGRÀRI
- ESPAIS DE PROTECCIÓ ESPECIAL DE LA VINYA
- ESPAIS DE PROTECCIÓ PREVENTIVA
- CONNECTORS
- CONNECTORS AMENAÇATS PER CONTINUS URBANS
- CORREDORS FLUVIALS

**PLANEJAMENT**

- ZONES VERDES
- EQUIPAMENTS



## PLA DIRECTOR URBANÍSTIC D'INFRAESTRUCTURES (PDUI)

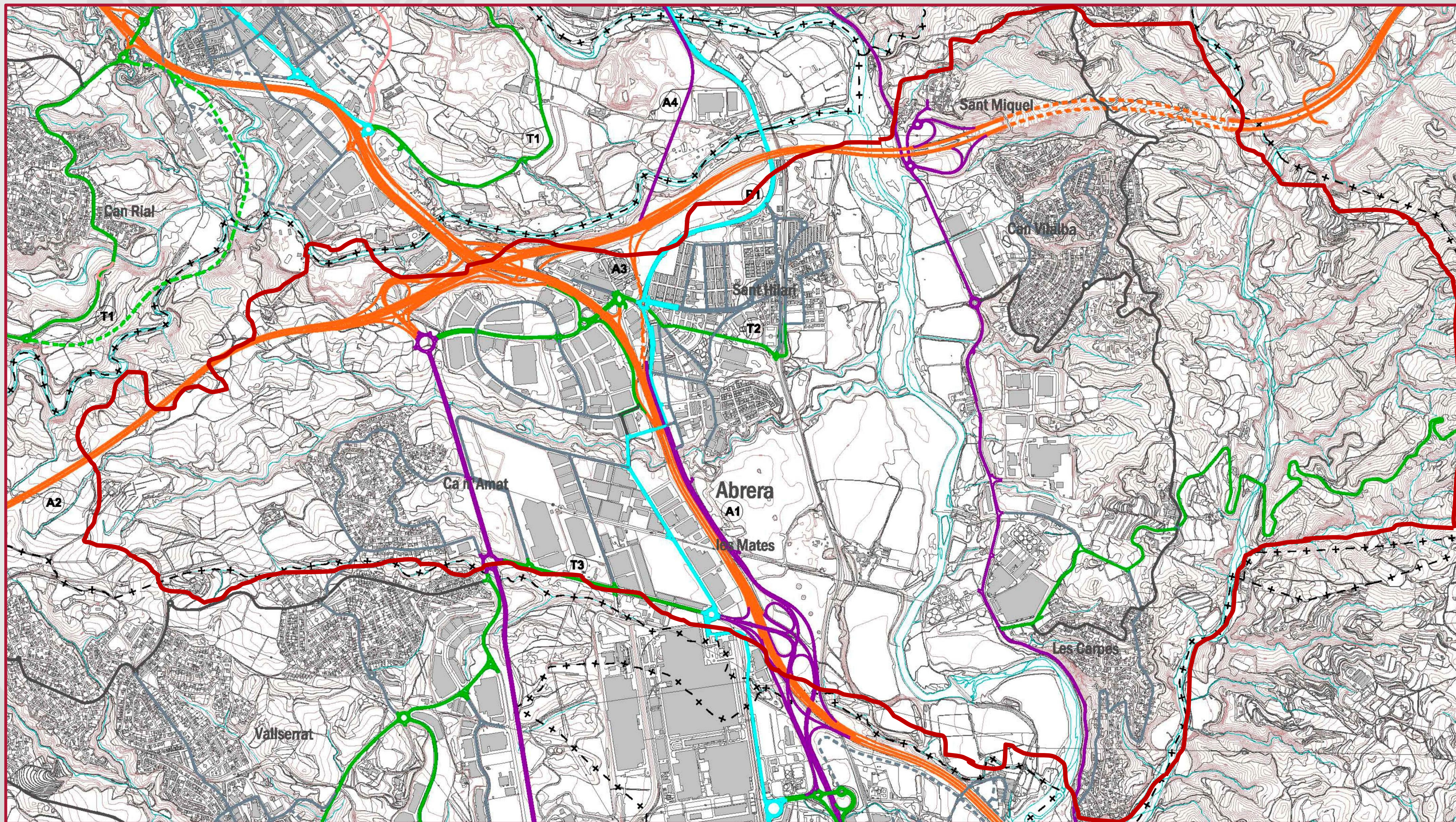
- MARÇ 2013** Inici de redacció PDUI
- JULIOL 2020** Aprovació definitiva antic PDUI
- AGOST 2020** Entrada en vigor i publicació de l'antic PDUI
- MARÇ 2021** Contenciós Ajuntament vs generalitat pel PDUI (requeriment previ octubre 2020)
- ABRIL 2024** La Generalitat que accedeix a modificar el PDUI d'abrera i els municipis veïns

## PLA DIRECTOR URBANÍSTIC D'ACTIVITAT ECONÒMICA (PDUAE).

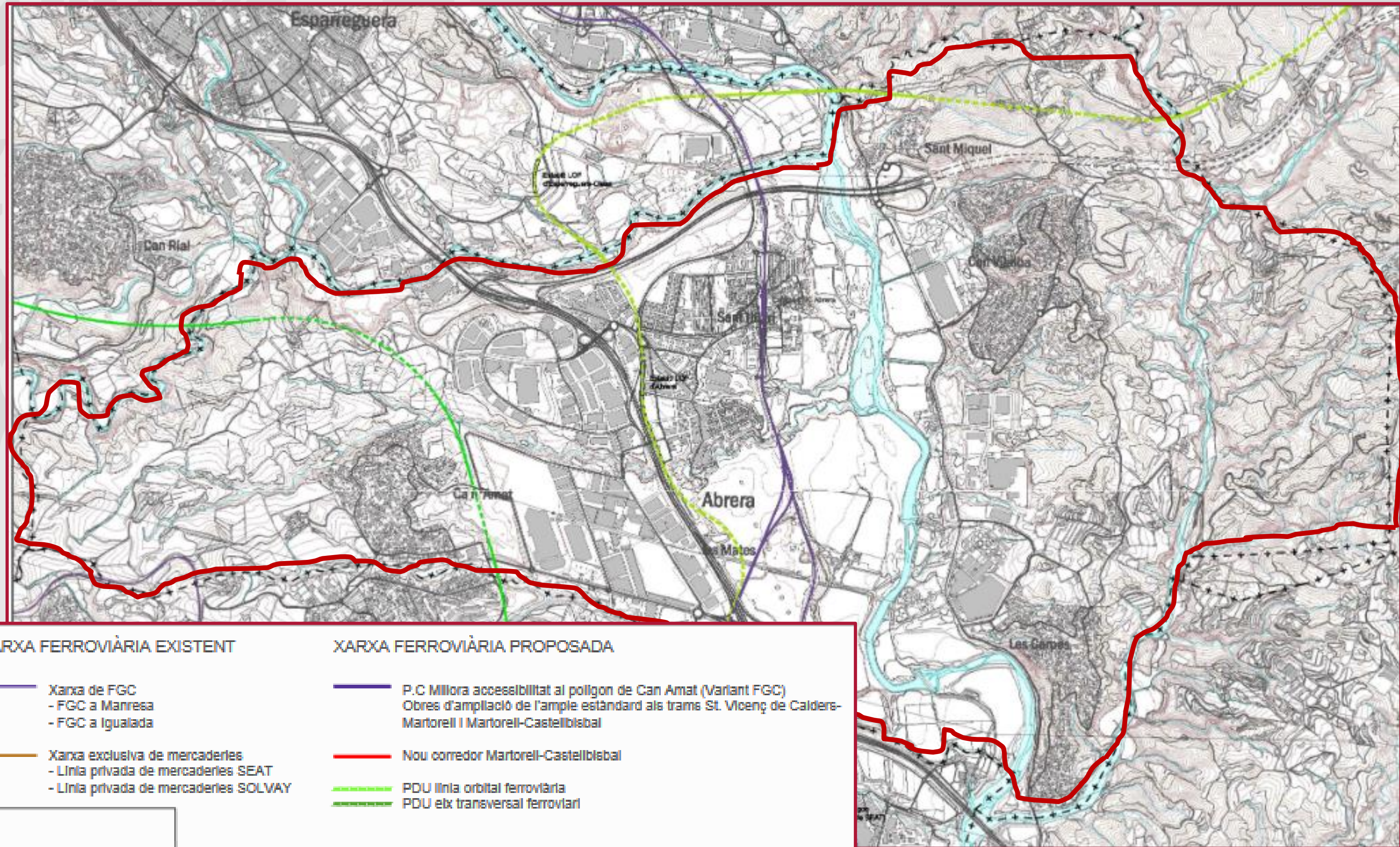
- MAIG 2015** Inici de redacció PDUAE
- SET 2020** Aprovació definitiva PDUAE
- OCT 2020** Entrada en vigor i publicació de l'antic PDUI
- MARÇ 2021** Contenciós Ajuntament vs generalitat pel PDUI (requeriment previ octubre 2020)
- ABRIL 2024** La Generalitat que accedeix a modificar el PDUI d'abrera i els municipis veïns



### XARXA VIÀRIA



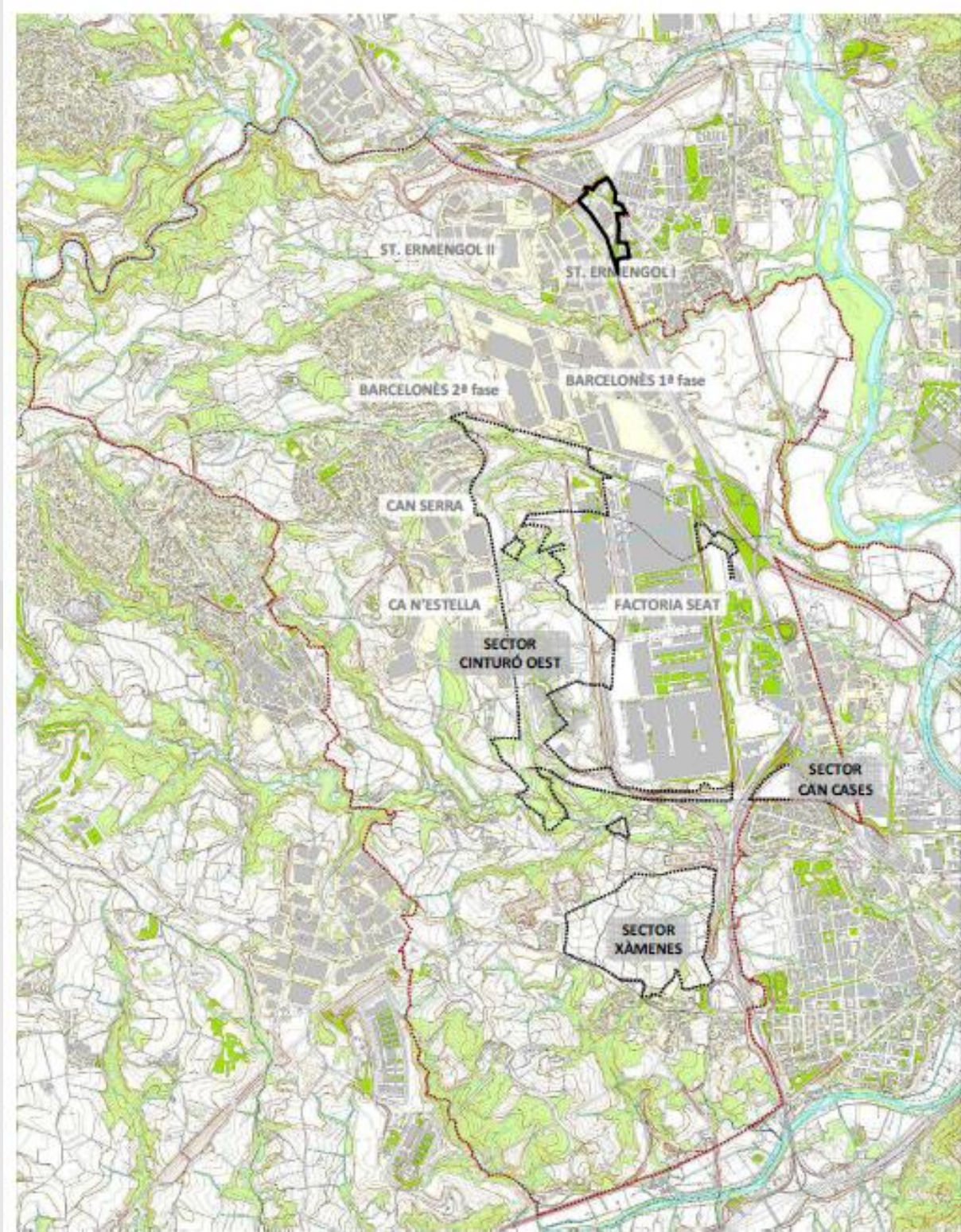




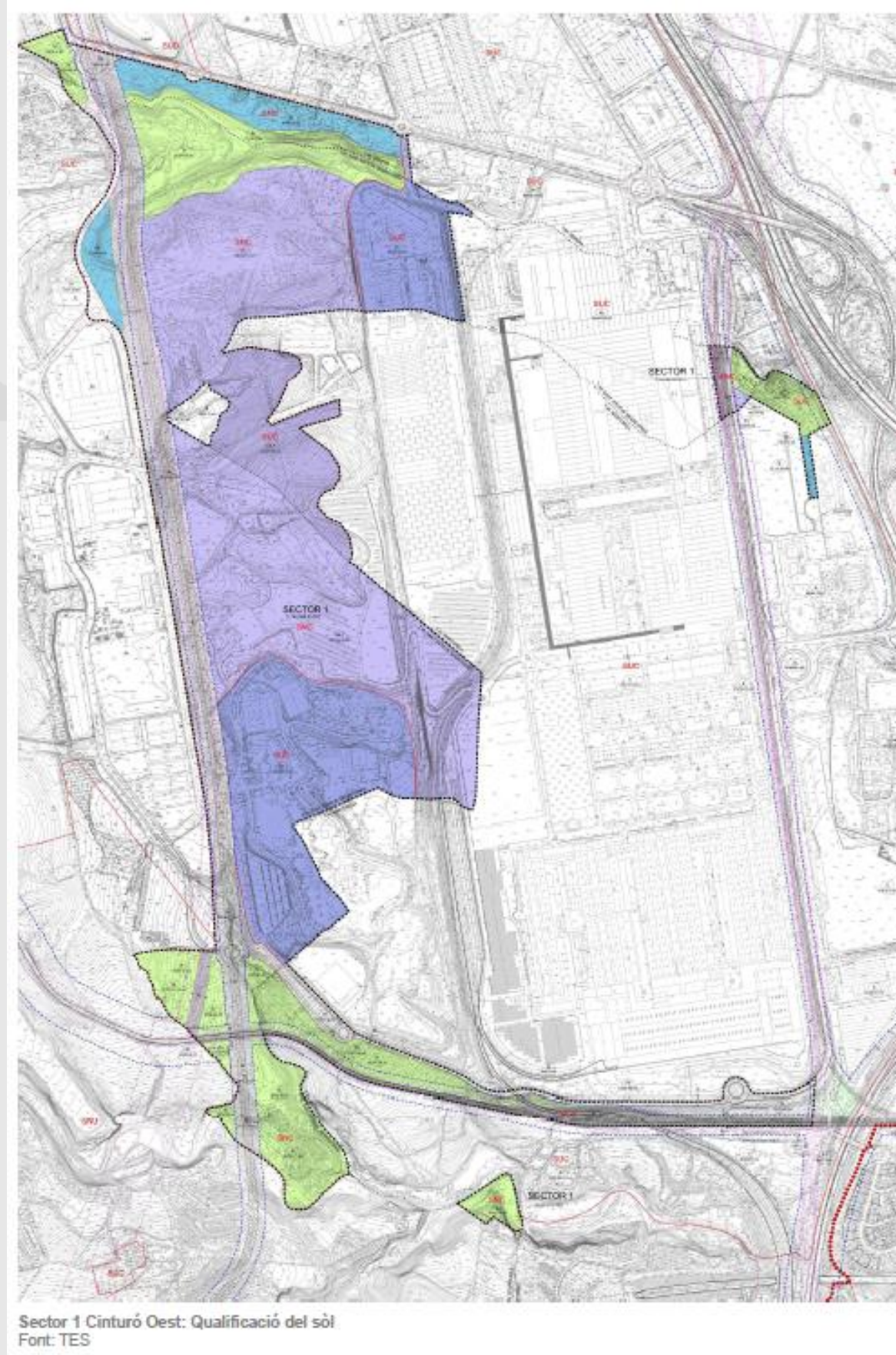
| ÀMBIT             | XARXA FERROVIÀRIA EXISTENT   | XARXA FERROVIÀRIA PROPOSADA   |
|-------------------|--|---|
| LÍMITS MUNICIPALS | Xarxa de FGC<br>- FGC a Manresa<br>- FGC a Igualada  | P.C Millora accessibilitat al polígon de Can Amat (Variant FGC)<br>Obres d'ampliació de l'ample estàndard als trams St. Vicenç de Calders-Martorell i Martorell-Castellbisbal |
|                   | Xarxa exclusiva de mercaderies<br>- Línia privada de mercaderies SEAT<br>- Línia privada de mercaderies SOLVAY | Nou corredor Martorell-Castellbisbal  |
|                   |  | PDU línia orbital ferroviària<br>PDU eix transversal ferroviari   |

Cartografia base:  
Escala 1:5000 ICC Institut Cartogràfic de Catalunya  
Data de vol: maig 2012

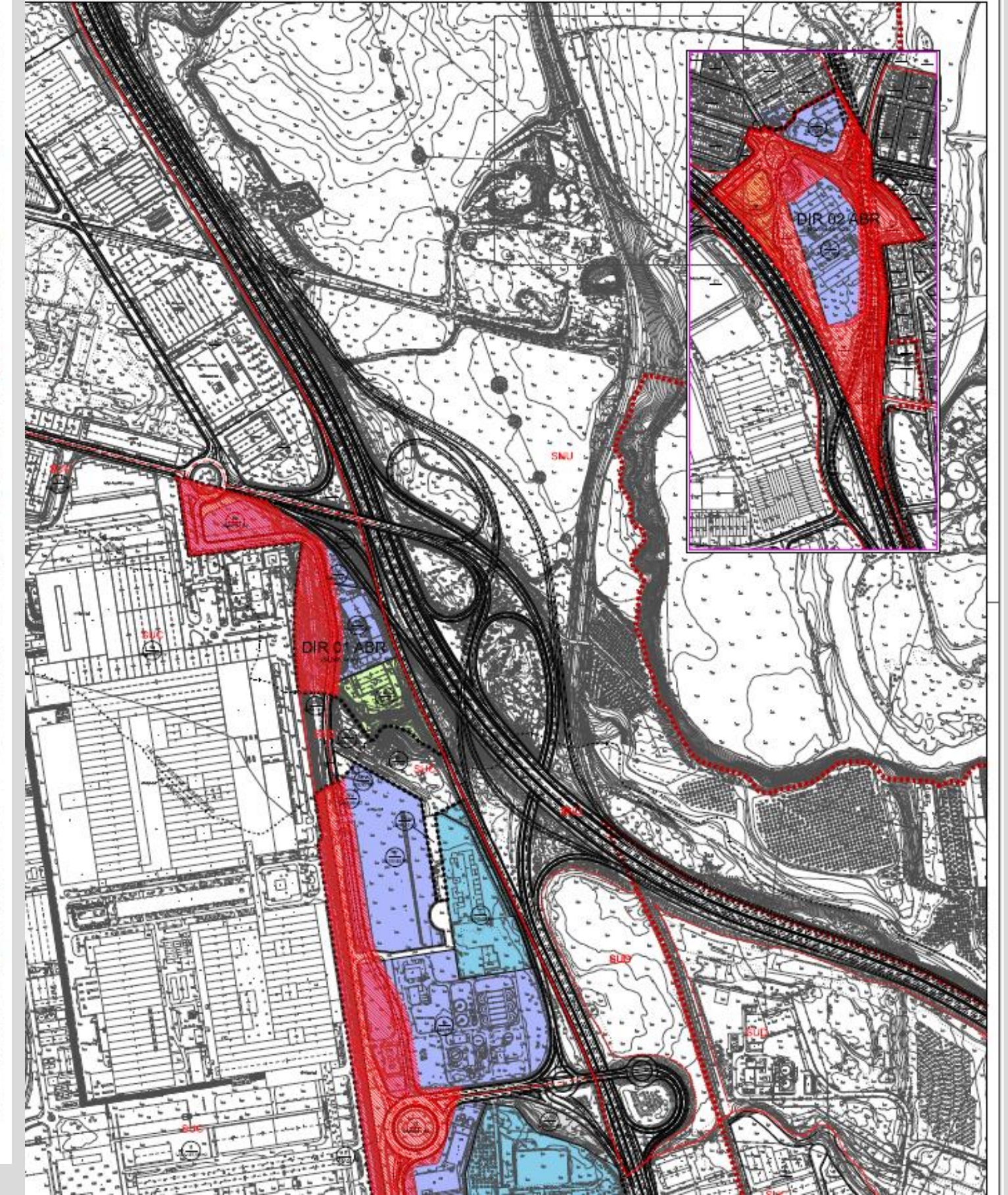




ÀMBIT DEL PDUAE



SECTOR 1 CINTURÓ OEST

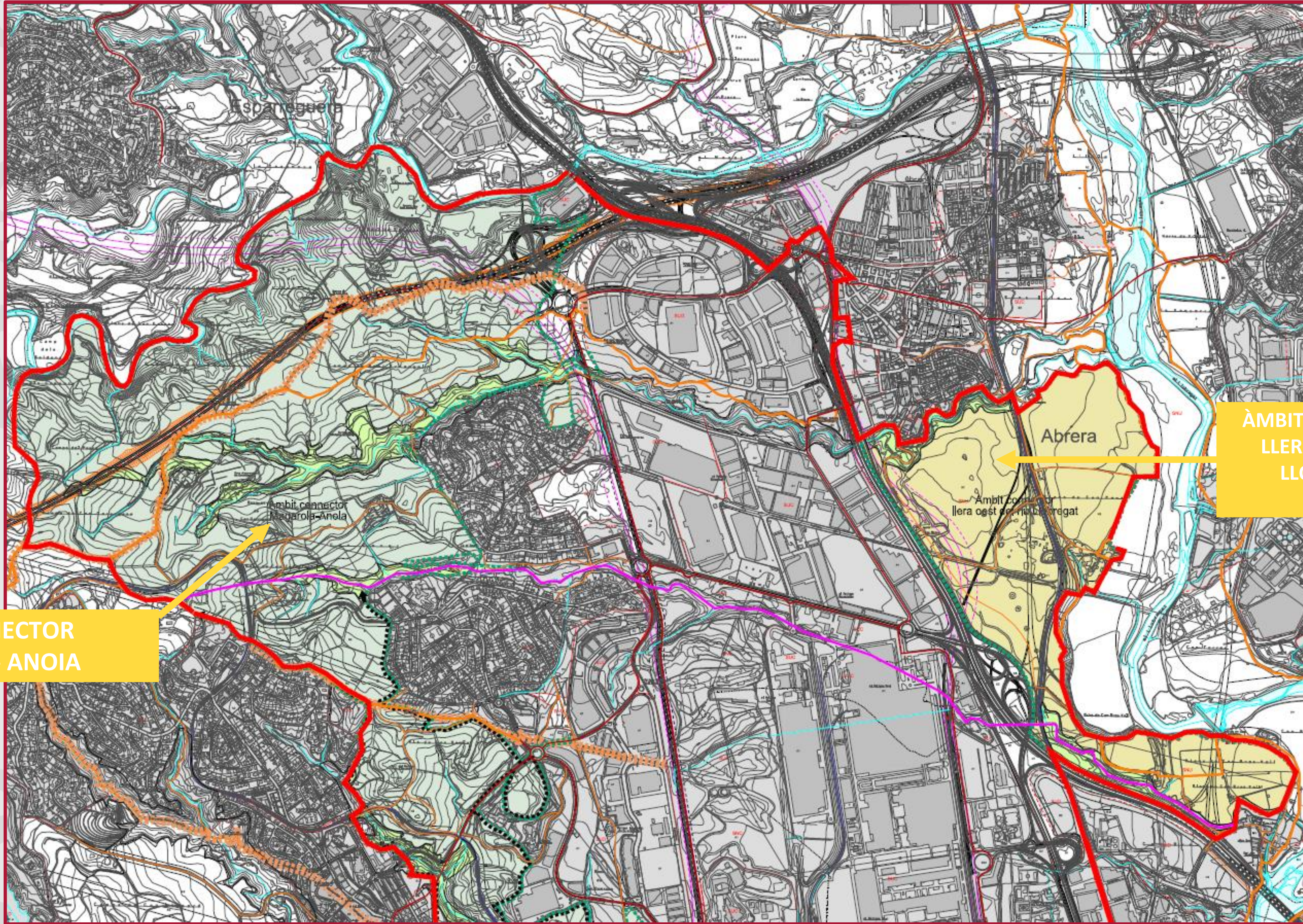


### DIRECTRIUS EN SÒL URBÀ

Actuacions al llarg del bulevard urbà de Martorell-Abrera

- DIR 01 ABR\_Adaptació del planejament al PDUI. Recta SEAT a Abrera
- DIR 02 ABR\_Transformació de l'entorn del nus de la C-55 a Abrera

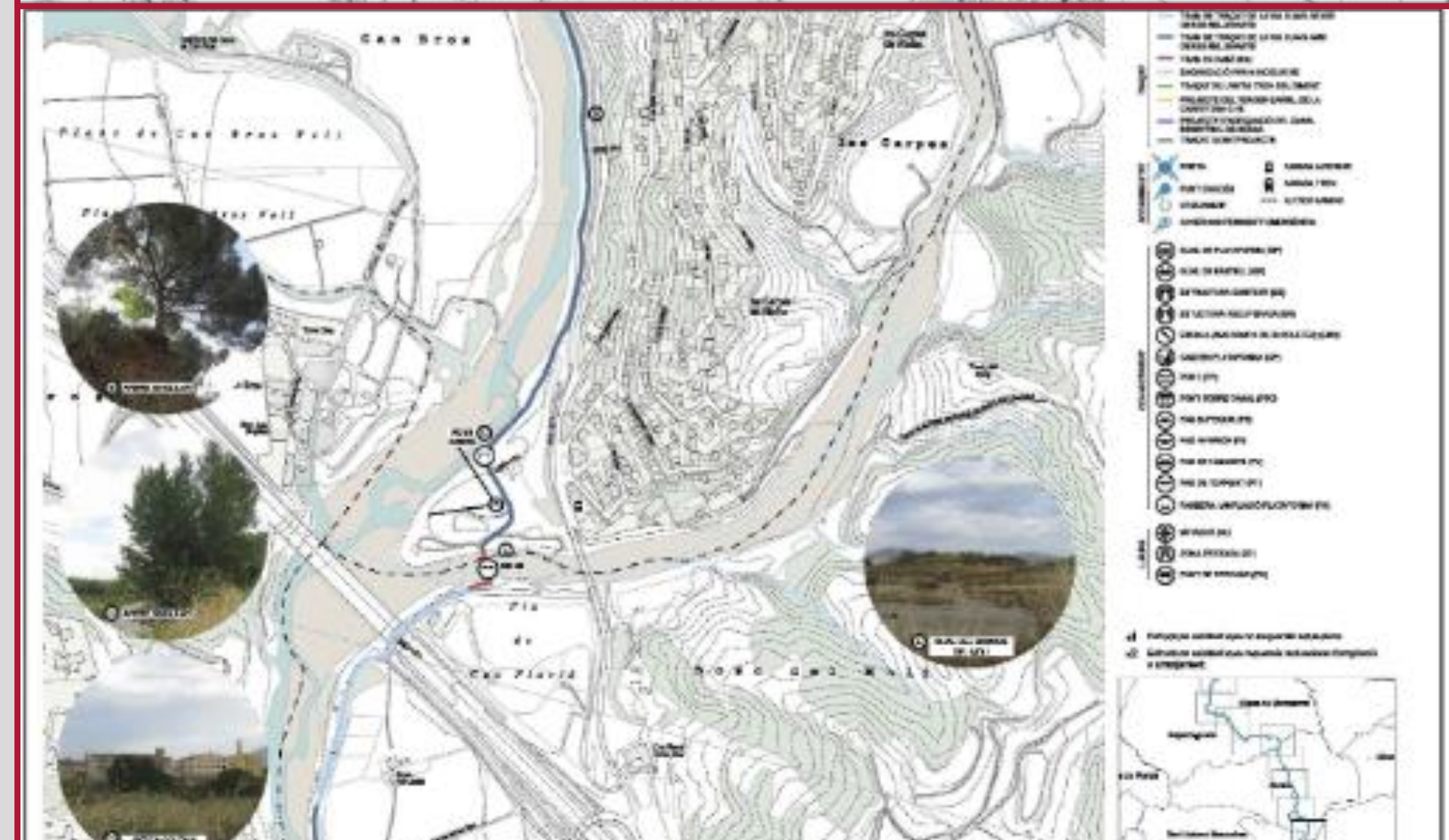
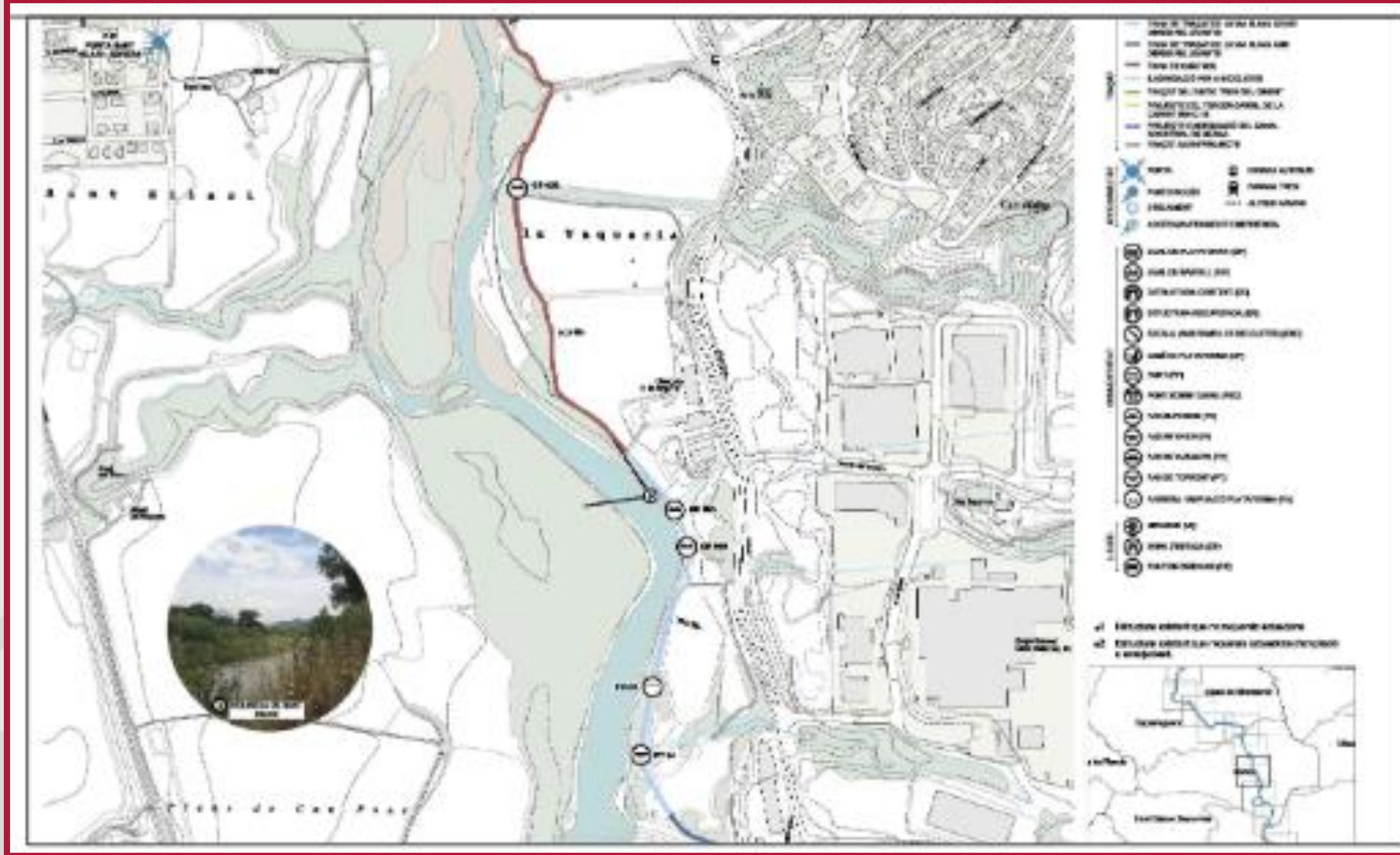
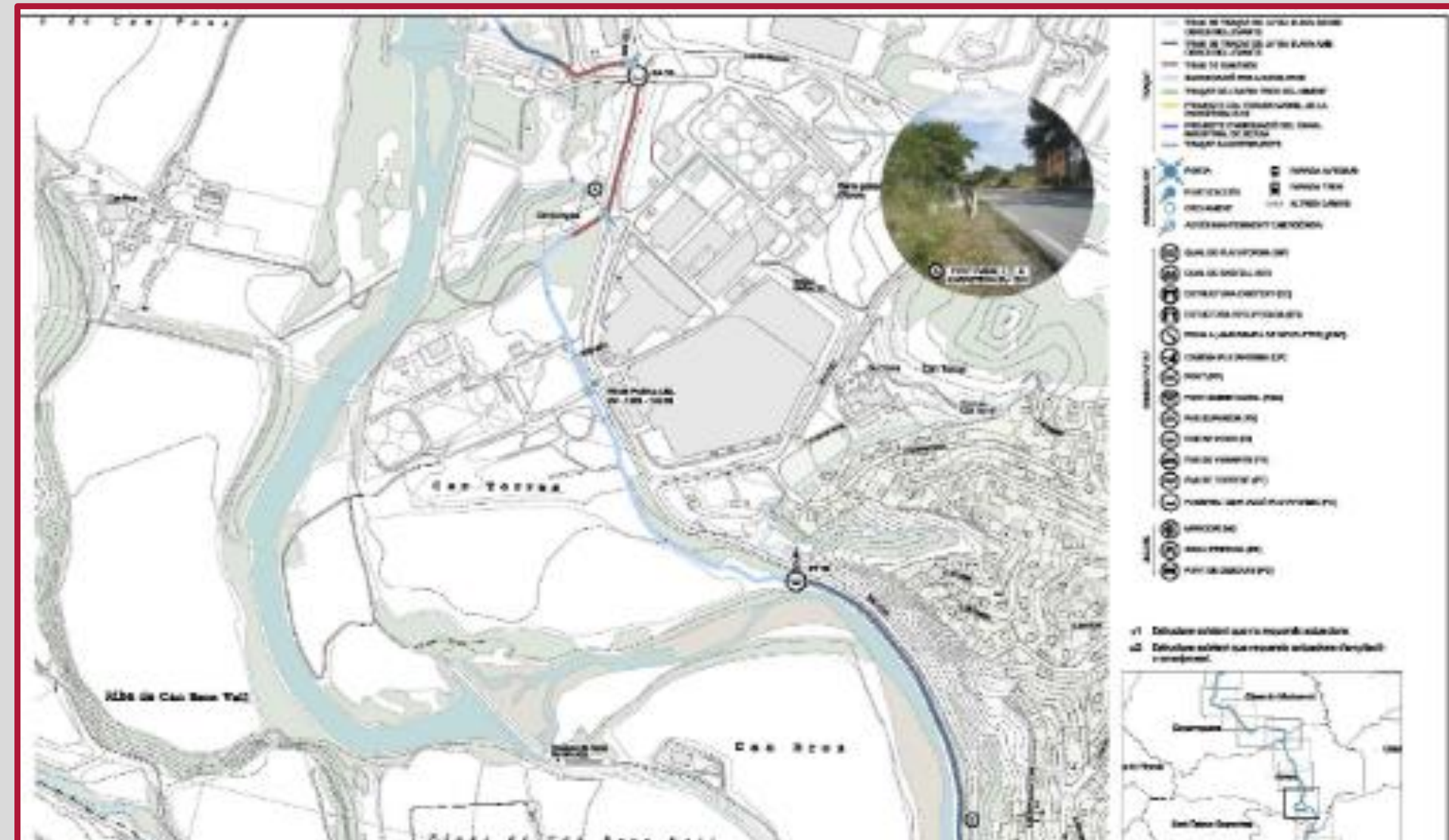
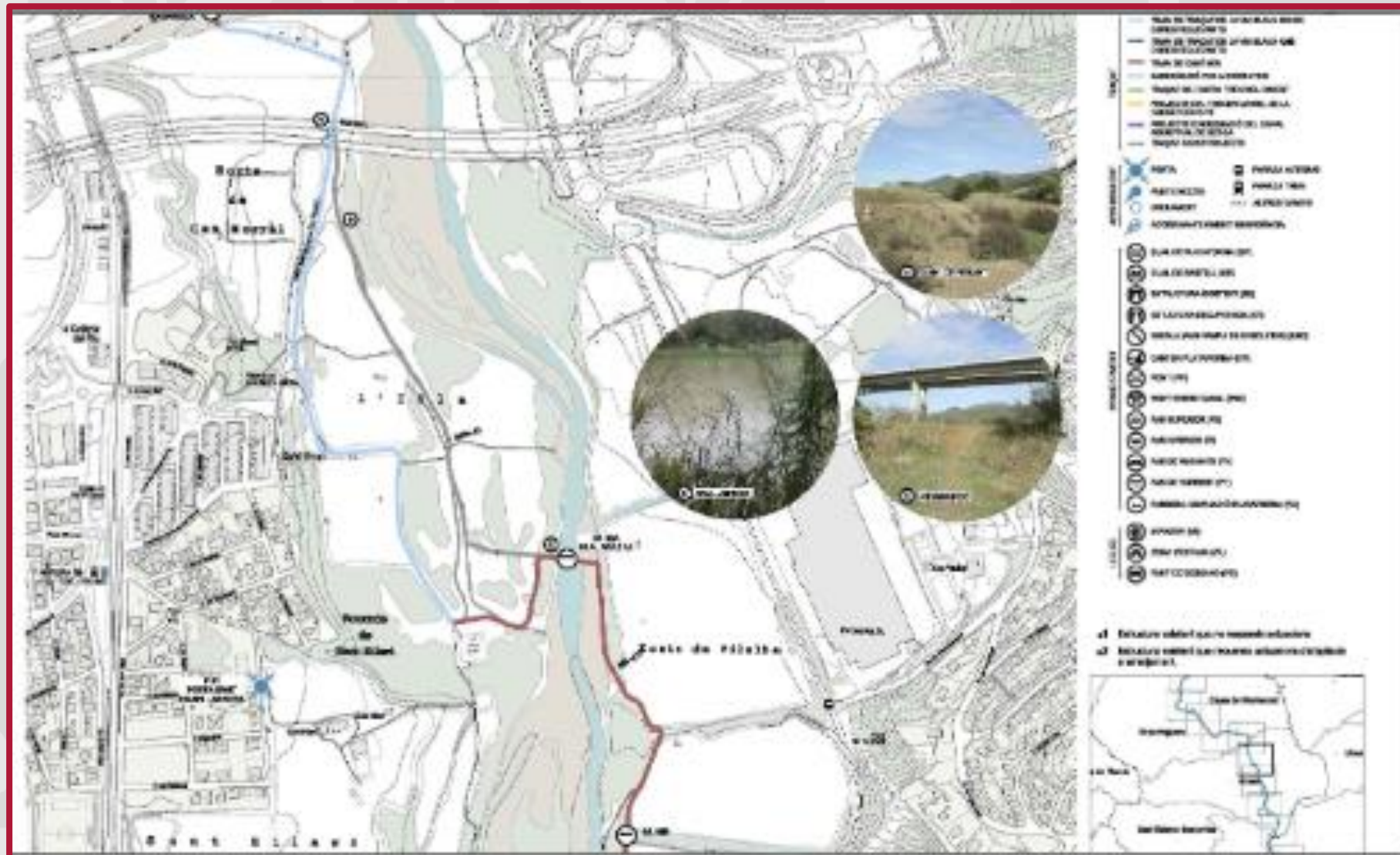




ÀMBIT CONNECTOR  
MAGAROLA - ANOIA

ÀMBIT CONNECTOR  
LLERA OEST DEL  
LLOBREGAT







2024

Inici del tràmit d'avaluació ambiental de la Via Blava Llobregat

Inici d'actuacions complementàries a la Via Blava Anoia fase 1.

1r SEMESTRE  
2025

Posada a disposició de la ciutadania del primer tram de 19 km de vies blaves, a l'Anoia.

2n SEMESTRE  
2025

Finalització del tràmit d'avaluació ambiental de la Via Blava Llobregat.

Aprovació inicial del projecte d'urbanització de la Via Blava Llobregat

1r SEMESTRE  
2026

Aprovació definitiva del projecte d'urbanització de la Via Blava Llobregat

2n SEMESTRE  
2026

Procediment d'expropiació relacionat amb la disponibilitat de terrenys per a la urbanització de la Via Blava Llobregat.

1r SEMESTRE  
2027

Tramitació de licitacions i d'autoritzacions d'obra corresponents a la Via Blava Llobregat

2n SEMESTRE  
2027

Posada a disposició de la ciutadania de la primera Via Blava completa que connecta amb el Parc Fluvial del Llobregat fins al mar.





Casa de Cultura



Centre Aquàtic Municipal



CAP d'Abrera



Mercat Municipal d'Abrera



Ajuntament d'Abrera

**ÀMBIT**

LÍMIT MUNICIPAL

**SISTEMES**

EQUIPAMENTS EXISTENTS

ÀMBITS QUALIFICATS COM SISTEMA D'EQUIPAMENTS AL PLANEJAMENT URB. VIGENT

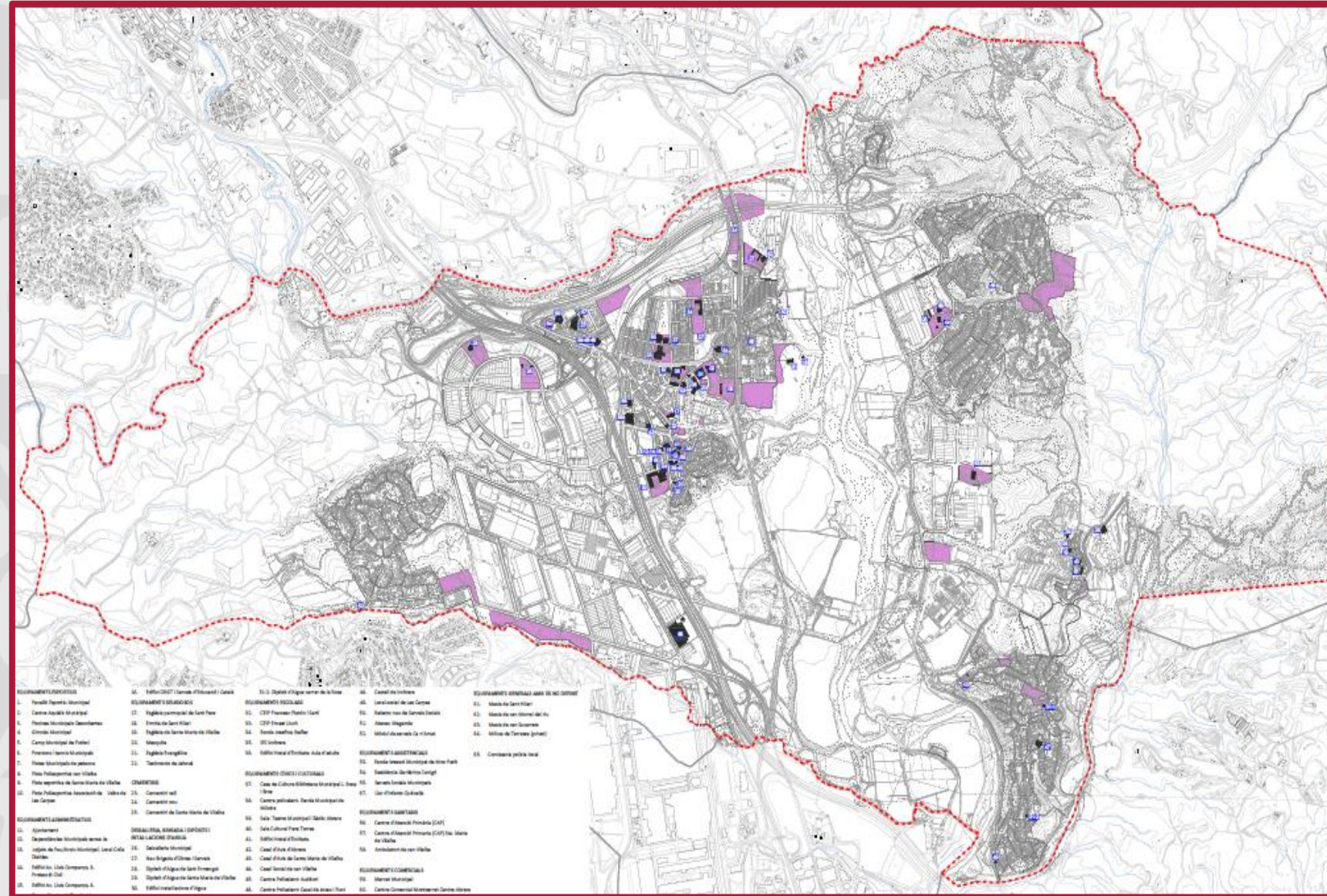


# PLANEJAMENT VIGENT. INVENTARI D'EQUIPAMENTS (LLEGENDA)



- ### EQUIPAMENTS ESPORTIUS
1. Pavelló Esportiu Municipal
  2. Centre Aquàtic Municipal
  3. Piscines Municipals Descobertes
  4. Gimnàs Municipal
  5. Camp Municipal de Futbol
  6. Frontons i tennis Municipals
  7. Pistes Municipals de petanca
  8. Pista Poliesportiva can Vilalba
  9. Pista esportiva de Santa Maria de Vilalba
  10. Pista Poliesportiva Associació de Veïns de Les Carpes

- ### EQUIPAMENTS ADMINISTRATIUS
11. Ajuntament
  12. Dependències Municipals sense ús
  13. Jutjats de Pau/Arxiu Municipal. Local Colla Diables.
  14. Edifici Av. Lluís Companys, 8. Protecció Civil
  15. Edifici Av. Lluís Companys, 8. Dependències de Territori i Sostenibilitat. Oficines d'Urbanisme
  16. Edifici ORGT i Serveis d'Educació i Català



- ### EQUIPAMENTS RELIGIOSOS
17. Església parroquial de Sant Pere
  18. Ermita de Sant Hilari
  19. Església de Santa Maria de Vilalba
  20. Mesquita
  21. Església Evangèlica
  22. Testimonis de Jehovà
- ### CEMENTIRIS
23. Cementiri vell
  24. Cementiri nou
  25. Cementiri de Santa Maria de Vilalba

- ### DEIXALLERIA, BRIGADA, DIPÒSITS I INSTAL·LACIONS D'AIGUA
26. Deixalleria Municipal
  27. Nau Brigada d'Obres i Serveis
  28. Dipòsit d'Aigua de Sant Ermengol
  29. Dipòsit d'Aigua de Santa Maria de Vilalba
  30. Edifici Instal·lacions d'Aigua
  31. Dipòsits d'Aigua Les Carpes
  - 31-1. Dipòsit d'Aigua carrer del Pi
  - 31-2. Dipòsit d'Aigua carrer de la Rosa

- ### EQUIPAMENTS ESCOLARS
32. CEIP Francesc Platón i Sarti
  33. CEIP Ernest Lluch
  34. Escola Josefina Ibañez
  35. IES Voltterra
  36. Edifici Hotel d'Entitats: Aula d'adults

- ### EQUIPAMENTS CIVICS I CULTURALS
37. Casa de Cultura-Biblioteca Municipal J. Roca i Bros
  38. Centre polivalent. Escola Municipal de Música
  39. Sala- Teatre Municipal i Ràdio Abrera
  40. Sala Cultural Pere Torres
  41. Edifici Hotel d'Entitats.
  42. Casal d'Avis d'Abrera
  43. Casal d'Avis de Santa Maria de Vilalba
  44. Casal Social de can Vilalba
  45. Centre Polivalent: Auditori
  46. Centre Polivalent: Casal de Joves i Punt d'Informació Juvenil La Garsa
  47. Casal Social Les Carpes de Vilalba

48. Castell de Voltterra
49. Local social de Les Carpes
50. Rebato: nau de Serveis Socials
51. Ateneu Magarola
52. Mòdul de serveis Ca n'Amat

- ### EQUIPAMENTS ASSISTENCIALS
53. Escola bressol Municipal de Mon Petit
  54. Residència Geriàtrica Canigó
  55. Serveis Socials Municipals

- ### EQUIPAMENTS SANITARIS
56. Centre d'Atenció Primària (CAP)
  57. Centre d'Atenció Primària (CAP) Sta. Maria de Vilalba
  58. Ambulatori de can Vilalba

- ### EQUIPAMENTS COMERCIALS
59. Mercat Municipal
  60. Centre Comercial Montserrat Centre Abrera

- ### EQUIPAMENTS GENERALS AMB ÚS NO DEFINIT
61. Masia de Sant Hilari
  62. Masia de can Morral del riu
  63. Masia de can Sucarrats
  64. Mútua de Terrassa (privat)
  65. Comissaria policia local








Parc de l'Estació



Riu Llobregat i Pont B-40



Torrent Gran



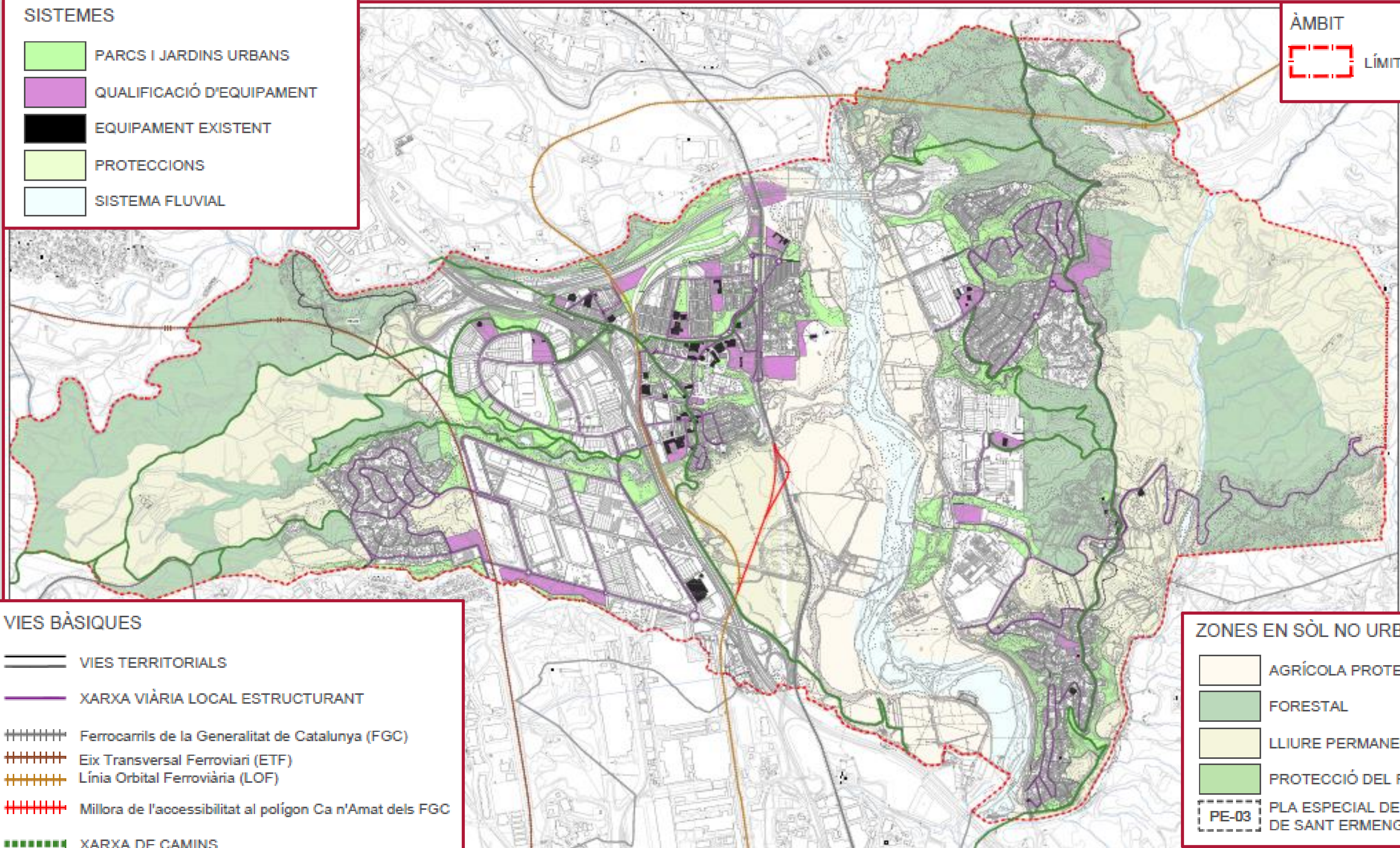
## (LLEGENDA)

### SISTEMES

- PARCS I JARDINS URBANS
- QUALIFICACIÓ D'EQUIPAMENT
- EQUIPAMENT EXISTENT
- PROTECCIONS
- SISTEMA FLUVIAL

### ÀMBIT

- LÍMIT MUNICIPAL



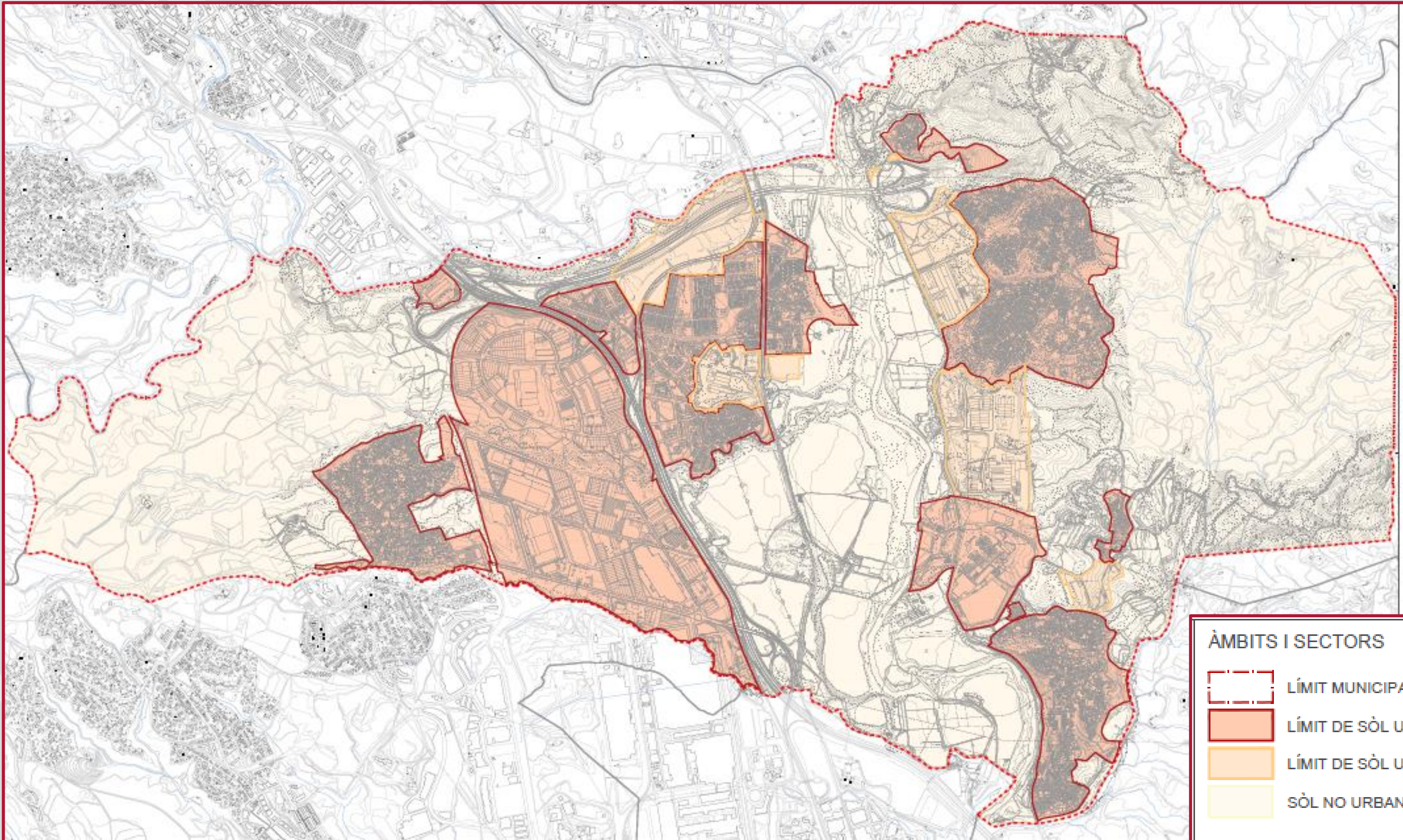
### VIES BÀSIQUES

- VIES TERRITORIALS
- XARXA VIÀRIA LOCAL ESTRUCTURANT
- Ferrocarrils de la Generalitat de Catalunya (FGC)
- Eix Transversal Ferroviari (ETF)
- Línia Orbital Ferroviària (LOF)
- Millora de l'accessibilitat al polígon Ca n'Amat dels FGC
- XARXA DE CAMINS

### ZONES EN SÒL NO URBANITZABLE

- AGRÍCOLA PROTEGIT
- FORESTAL
- LLIURE PERMANENT
- PROTECCIÓ DEL PAISATGE
- PE-03 PLA ESPECIAL DE LA GRAVERA DE SANT ERMENGOL





**ÀMBITS I SECTORS**

- LÍMIT MUNICIPAL
- LÍMIT DE SÒL URBÀ
- LÍMIT DE SÒL URBANITZABLE
- SÒL NO URBANITZABLE

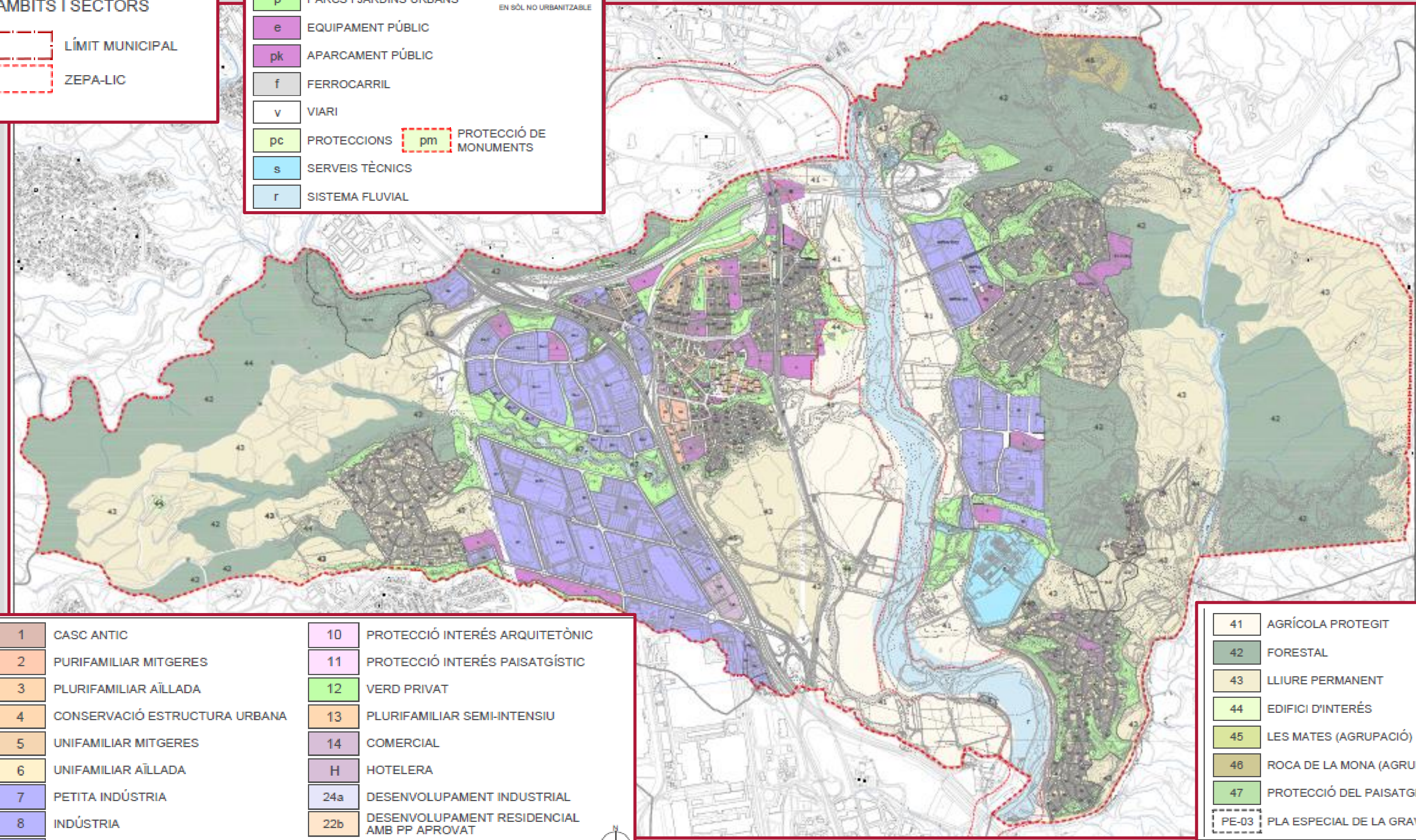


**AMBITES I SECTORS**

 LÍMIT MUNICIPAL  
 ZEPA-LIC

**ZONES EN SÒL NO URBANITZABLE**

 p PARCS I JARDINS URBANS  
 e EQUIPAMENT PÚBLIC  
 pk APARCAMENT PÚBLIC  
 f FERROCARRIL  
 v VIARI  
 pc PROTECCIONS  pm PROTECCIÓ DE MONUMENTS  
 s SERVEIS TÈCNICS  
 r SISTEMA FLUVIAL



**ZONES EN SÒL URBÀ I URBANITZABLE**

|   |                               |     |  |
|---|-------------------------------|-----|--|
| 1 | CASC ANTIC                    | 10  | PROTECCIÓ INTERÉS ARQUITETÒNIC             |
| 2 | PURIFAMILIAR MITGERES         | 11  | PROTECCIÓ INTERÉS PAISATGÍSTIC             |
| 3 | PLURIFAMILIAR AÏLLADA         | 12  | VERD PRIVAT                                |
| 4 | CONSERVACIÓ ESTRUCTURA URBANA | 13  | PLURIFAMILIAR SEMI-INTENSIU                |
| 5 | UNIFAMILIAR MITGERES          | 14  | COMERCIAL                                  |
| 6 | UNIFAMILIAR AÏLLADA           | H   | HOTELERA                                   |
| 7 | PETITA INDÚSTRIA              | 24a | DESENVOLUPAMENT INDUSTRIAL                 |
| 8 | INDÚSTRIA                     | 22b | DESENVOLUPAMENT RESIDENCIAL AMB PP APROVAT |
| 9 | INDÚSTRIA JARDÍ               |     |  |

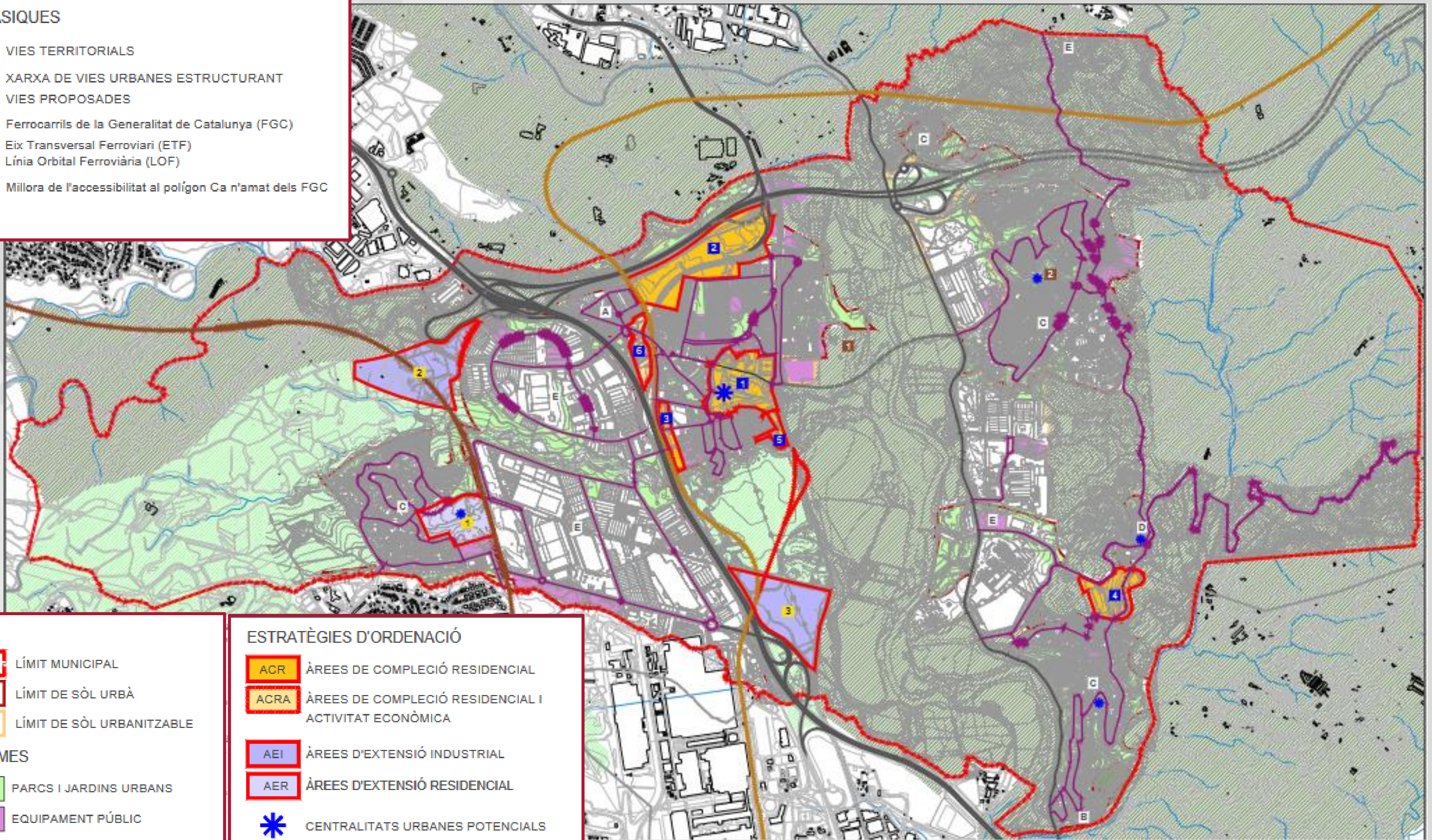
**ZONES EN SÒL URBÀ I URBANITZABLE**

|       |   |
|-------|---|
| 41    | AGRÍCOLA PROTEGIT                           |
| 42    | FORESTAL                                    |
| 43    | LLIURE PERMANENT                            |
| 44    | EDIFICI D'INTERÉS                           |
| 45    | LES MATES (AGRUPACIÓ)                       |
| 46    | ROCA DE LA MONA (AGRUPACIÓ)                 |
| 47    | PROTECCIÓ DEL PAISATGE                      |
| PE-03 | PLA ESPECIAL DE LA GRAVERA DE SANT ERMENGOL |



## VIES BÀSIQUES

- VIES TERRITORIALS
- XARXA DE VIES URBANES ESTRUCTURANT
- VIES PROPOSADES
- Ferrocarrils de la Generalitat de Catalunya (FGC)
- Eix Transversal Ferroviari (ETF)
- Línia Orbital Ferroviària (LOF)
- Millora de l'accessibilitat al polígon Ca n'amats dels FGC



## ÀMBIT

- LÍMIT MUNICIPAL
- LÍMIT DE SÒL URBÀ
- LÍMIT DE SÒL URBANITZABLE

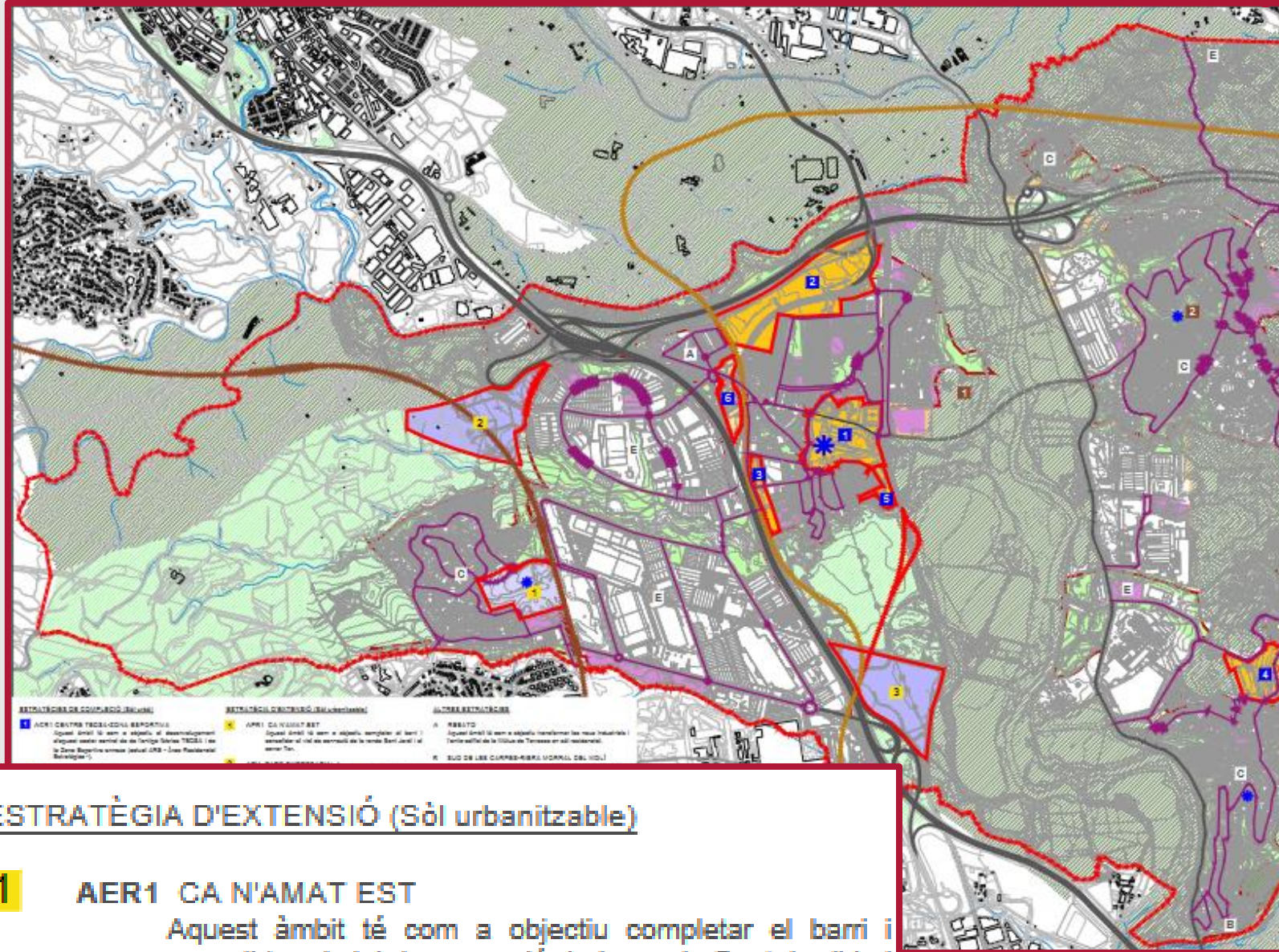
## SISTEMES

- PARCS I JARDINS URBANS
- EQUIPAMENT PÚBLIC

## ESTRATÈGIES D'ORDENACIÓ

- ACR ÀREES DE COMPLECIÓ RESIDENCIAL
- ACRA ÀREES DE COMPLECIÓ RESIDENCIAL I ACTIVITAT ECONÒMICA
- AEI ÀREES D'EXTENSIÓ INDUSTRIAL
- AER ÀREES D'EXTENSIÓ RESIDENCIAL
- CENTRALITATS URBANES POTENCIALS





## ESTRATÈGIES DE COMPLECIÓ (Sòl urbà)

- 1 ACR1 CENTRE TEDSA-ZONA ESPORTIVA**  
Aquest àmbit té com a objectiu el desenvolupament d'aquest sector central de de l'antiga fàbrica TEDSA i de la Zona Esportiva annexa (actual ARE - Àrea Residencial Estratègica -).
- 2 ACR2 CAN MORRAL NORD**  
Aquest àmbit té com a objectiu el desenvolupament d'aquest sector residencial de sòl urbanitzable tenint en compte el límit nord amb la B-40 i la futura transformació de la C-55 en via urbana.
- 3 ACR3 SECTOR NORD-OEST**  
Aquest àmbit té com a objectiu el desenvolupament de les parcel·les no desenvolupades d'aquest sector residencial amb façana a l'autovia A-2.
- 4 ACR4 CA LA CÍLIA**  
Aquest àmbit té com a objectiu reestudiar aquest sector de sòl urbanitzable no desenvolupat situat entre Les Carpes, Santa Maria de Vilalba i la carretera BV-1202.
- 5 ACR5 LA FLORIDA EST**  
Aquest àmbit té com a objectiu desenvolupar la UA1, prevista en el PGO, i connectar el carrer Miraflores amb l'avinguda Sant Hilari.
- 6 ACRA1 SUD ROTONDA REBATO**  
Aquest àmbit té com a objecte la transformació del sector industrial del carrer Indústria, l'avinguda de la Generalitat i entorn. Sector de la futura situació de l'estació de la Línia Orbital Ferroviària (LOF).

## ESTRATÈGIA D'EXTENSIÓ (Sòl urbanitzable)

- 1 AER1 CA N'AMAT EST**  
Aquest àmbit té com a objectiu completar el barri i consolidar el vial de connexió de la ronda Sant Jordi i el carrer Ter.
- 2 AEI1 PARC EMPRESARIAL 1**  
Aquest és un nou àmbit situat a l'oest del polígon industrial de Sant Ermengol.
- 3 AEI 2 PARC EMPRESARIAL 2**  
Aquest és un nou àmbit situat al costat est del polígon industrial Barcelonès, al Sud del camí de Can Pous i molt proper a la factoria SEAT.

## ESTRATÈGIA DE POSADA EN VALOR DEL PATRIMONI

- 1 EVP1 SANT HILARI**  
Aquest àmbit té com a objectiu desenvolupar el conjunt patrimonial de Sant Hilari que inclou el jaciment arqueològic (termes romanes), l'església de Sant Hilari i la masia de Sant Hilari.
- 2 EVP2 CASTELL DE VOLTRERA**  
Aquest àmbit té com a objectiu desenvolupar l'àmbit del castell de Voltrera, que és un Bé Cultural d'interès Nacional (BCIN).

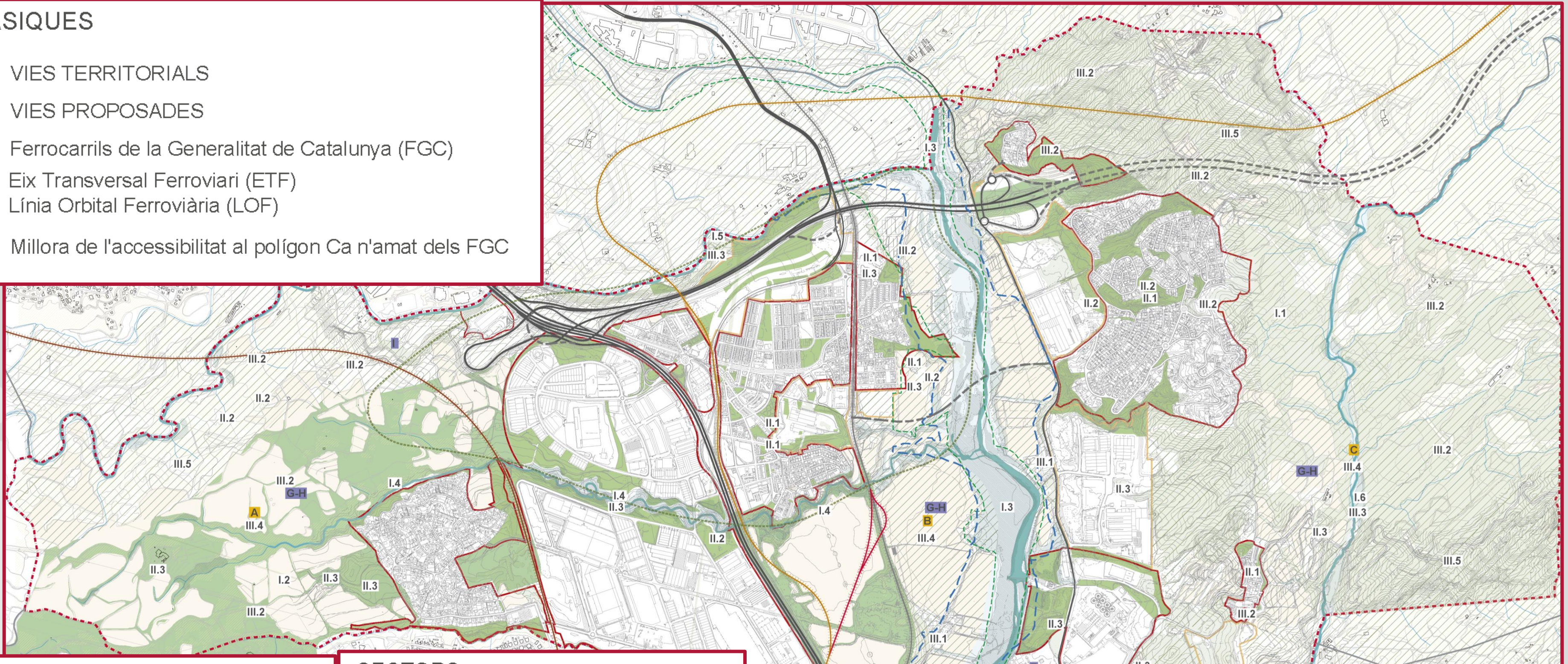
## ALTRES ESTRATÈGIES

- A REBATO**  
Aquest àmbit té com a objectiu transformar les naus industrials i l'antic edifici de la Mútua de Terrassa en sòl residencial.
- B SUD DE LES CARPES-RIERA MORRAL DEL MOLÍ**  
Aquest àmbit té com a objectiu reestudiar aquest àmbit de Les Carpes amb façana a la riera Morral del Molí.
- C MILLORA DELS BARRIS**  
Aquest apartat preveu estudiar les millores necessàries de tots els barris: Ca n'Amat, Can Vilalba, Les Carpes i Sant Miquel. Inclouent el reestudi de les parcel·les destinades a equipaments i zones verdes.
- D SANTA MARIA DE VILALBA I EL SURO**  
Aquest àmbit té com a objectiu reestudiar els nuclis de Santa Maria de Vilalba i el Suro inclouent l'estructura viària per tal de millorar la mobilitat (inclòs l'accés de vianants al cementiri).
- E SÒL INDUSTRIAL**  
Es proposa revisar la situació dels equipaments i de les zones verdes dels polígons industrials.



### VIES BÀSIQUES

- VIES TERRITORIALS
- VIES PROPOSADES
- Ferrocarrils de la Generalitat de Catalunya (FGC)
- Eix Transversal Ferroviari (ETF)
- Línia Orbital Ferroviària (LOF)
- Millora de l'accessibilitat al polígon Ca n'amat dels FGC

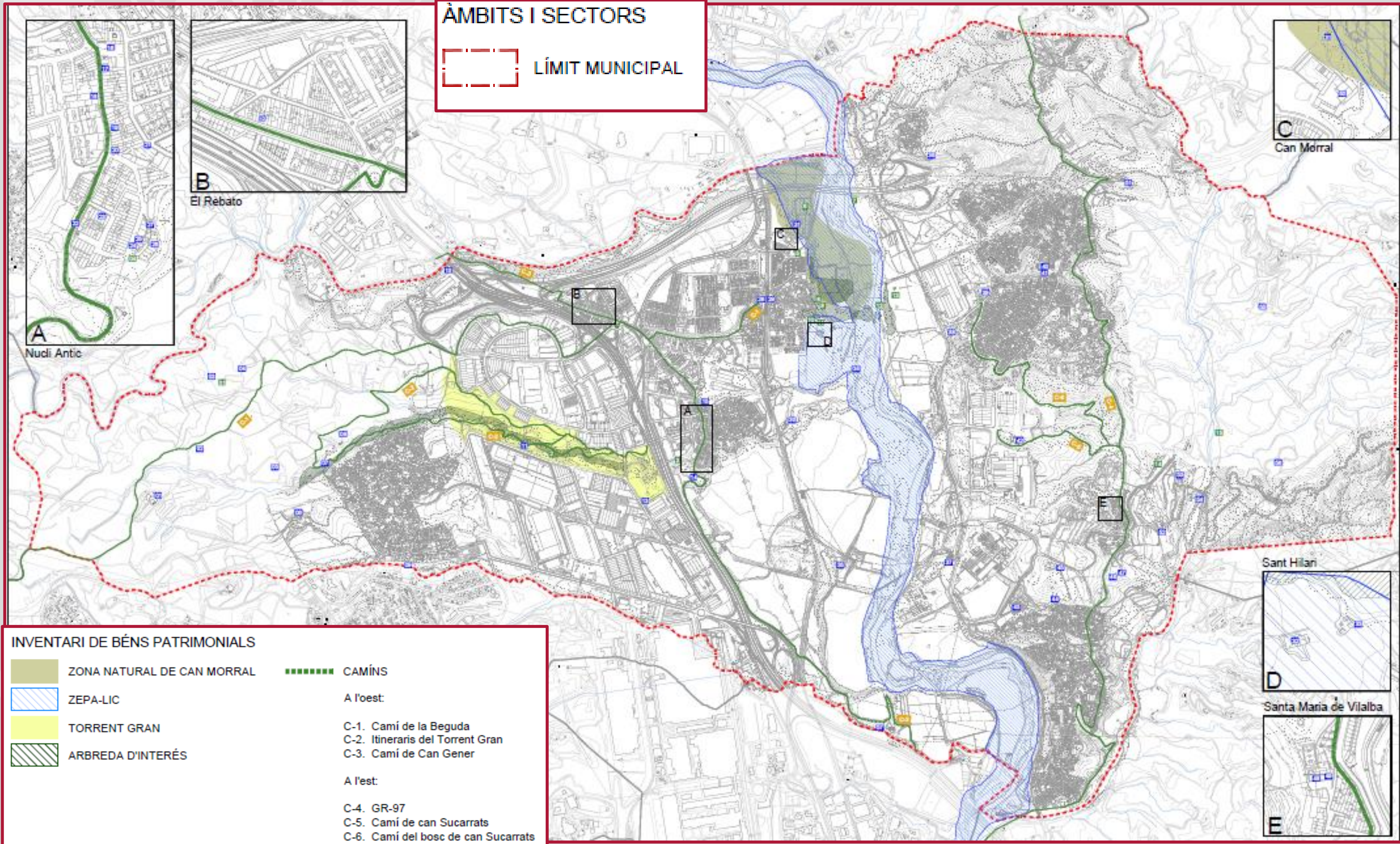


- LÍMIT MUNICIPAL
  - LÍMIT DE SÒL URBÀ
  - LÍMIT DE SÒL URBANITZABLE
- SISTEMES**
- PARCS I JARDINS URBANS

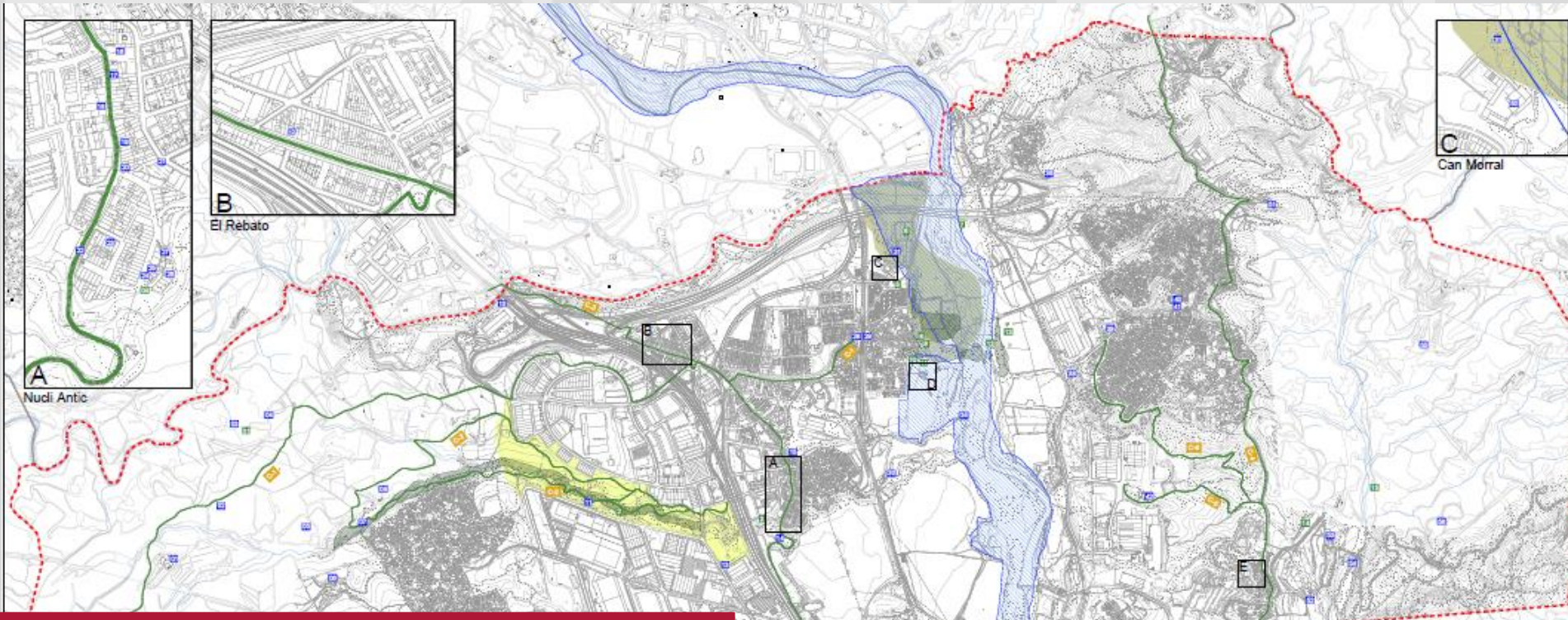
- ### SECTORS
- PENDENTS SUPERIORS AL 20%
  - ESPAIS LLIURES (QUALIFICATS)
  - MASSA FORESTAL
  - VEGETACIÓ DE RIBERA
  - AGRÍCOLA
  - ANELLA VERDA

- XARXA NATURA 2000 ZEPA-LIC
- LLERA
- SISTEMA FLUVIAL
- ZONA INUNDABLE Q-500
- ESPAIS DE PROTECCIÓ ESPECIAL PER AL SEU INTERÈS NATURAL I AGRÀRI (PTMB)
- ESPAIS DE PROTECCIÓ PREVENTIVA (PTMB)









## 01. BENS PATRIMONI IMMOBLE

1. Masia de Can Garrigosa
2. Barraca de Can Garrigosa
3. Conjunt troglodític de Sant Ermengol
4. Ermita de Sant Ermengol
5. Barraca del Garrigosa del Rebato
6. Can Gener
7. Pou del Garrigosa
8. Barraca del Morro blanc
9. Font de Ca n'Amat
10. Antic pont sobre la riera Magarola
11. Pou de glaç del Torrent Gran
12. Cal Garrigosa del Rebato
13. Jaciment ibèric de l'Hostal del Pi
14. Pont del torrent Gran
15. Masia de Can Martinet
16. Escoles velles
17. Ajuntament vell
18. Cal Sanmartí
19. Cal Xafre
20. Cal Santugeni
21. Sínia de Cal Barnet

22. Camí Ral
23. Conjunt de cases del carrer Sant Pere
24. Carrer de la Font
25. Pou del carrer de la Font
26. Safareigs del carrer de la Font
27. Font d'Abrera
28. Camí històric d'Abrera (PR-169)
29. Estació dels Ferrocarrils Catalans
30. Font del Maset
31. Font de Can Morral del riu
32. Masia de Sant Hilari
33. Restes romanes de Sant Hilari
34. Pou de la Zona al·luvial de Sant Hilari
35. Masia de Can Pous
36. Trinxeres de la Guerra Civil del Bosc de Sant Miquel
37. Masia de Can Moragues
38. Font de la Gaià o de Can Vilalba
39. Hipogeu de Can Vilalba
40. Capella Sant Pere del castell de Voltretera
41. Castell de Voltreta
42. Masia de Can Sucarrats

43. Masia de Can Torres
44. Font de Can Torres
45. Ca la Cilia
46. Feixes i marges de pedra seca
47. Tina de les Carpes
48. Església Santa Maria de Vilalba
49. Casa a la Plaça de l'església, 3 de Santa Maria de Vilalba
50. Masia de Can Morral del Riu
51. Mas d'en Ribes
52. Maset de Can Torres
53. Can Morral del molí
54. Font de la riera del Morral del molí
55. Can Costa Vell
56. Font de Mas Valls
57. Can Bros Vell

## 01. BENS PATRIMONI NATURAL

1. El bosc de l'ermita de Sant Ermengol
2. Torrent Gran
3. Ametller escola Francesc Platón - Torrent gran
4. Llentiscle del carrer de la Font
5. Alzines de Can Morral del riu
6. Zona natural de Can Morral
7. Espai Natural protegit, ZEPA i LIC del Riu Llobregat
8. Pi del carrer Tarragona
9. Alzina de Sant Hilari
10. Roures de carrer Balaguer
11. Roureda Sant Hilari
12. Tamarius de la riba del Llobregat
13. Pollancreda de la riba esquerra del Llobregat
14. Oliveres varietat becaruda de Can Morral del molí
15. Riera del Morral del Molí



# OPCIONES DE PLANEJAMENTO PER L'ABRERA DEL FUTUR

A continuació exposem els tres possibles futurs escenaris per a Abrera:

**OPCIÓ 1.** Mantenir el planejament vigent.

**OPCIÓ 2.** Integració territorial i creixement qualitatiu contingut.

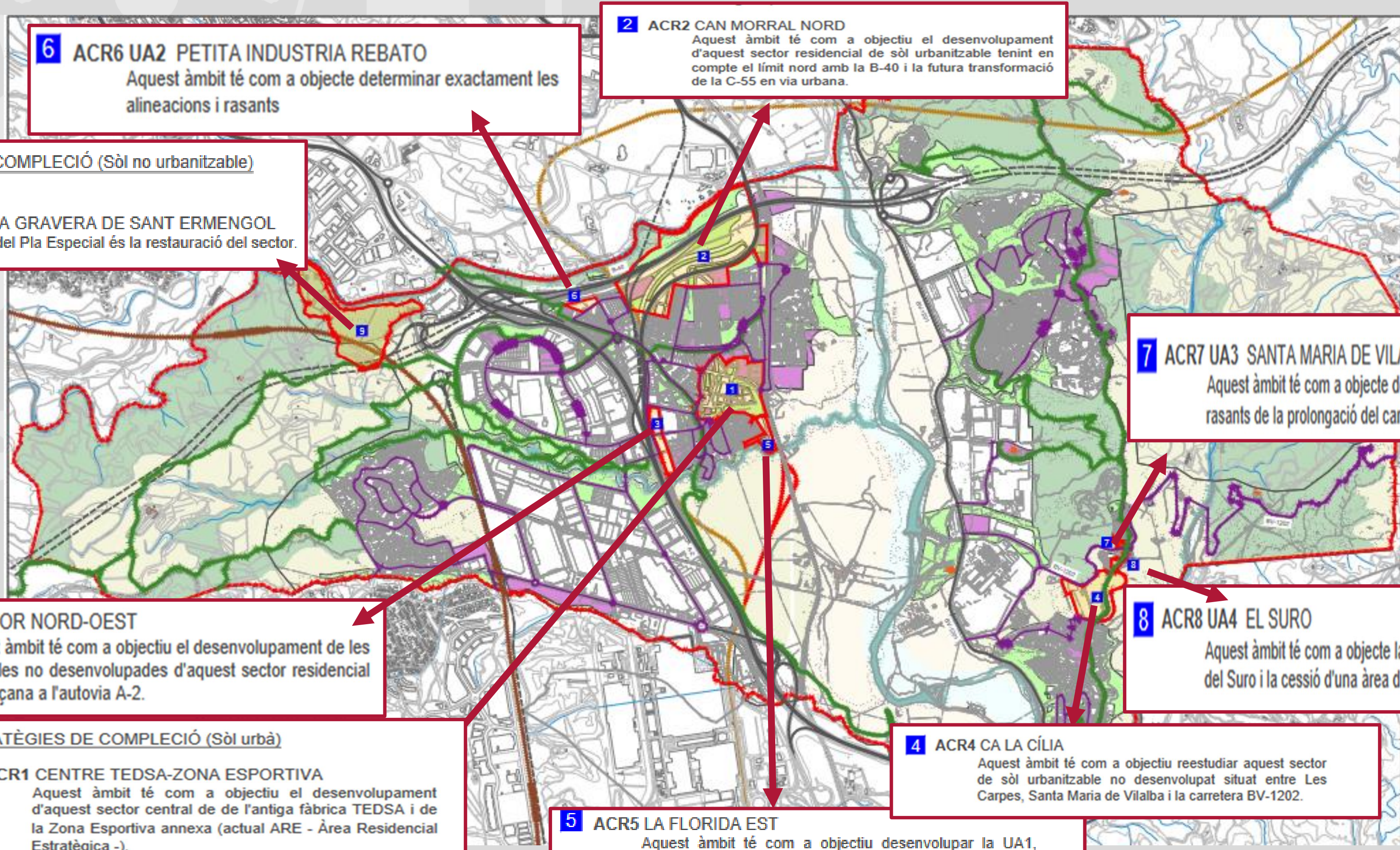
**OPCIÓ 3.** Optar per un aïllament territorial i fragmentació del sistema urbà.

Des de l'Ajuntament d'Abrera treballem per la **segona opció**, ja que apostem per a una Abrera ben cohesionada més sostenible i accessible per a tothom i especialment que defensi les particularitats del municipi.

Aquesta nova reordenació del territori ens garanteix poder seguir tenint cura i garantint el benestar, la prosperitat i la qualitat de vida dels abrerencs i abrerencques i així poder viure en una Abrera millorada.



## MANTENIR EL PLANEJAMENT VIGENT



**6 ACR6 UA2 PETITA INDUSTRIA REBATO**  
Aquest àmbit té com a objecte determinar exactament les alineacions i rasants

**2 ACR2 CAN MORRAL NORD**  
Aquest àmbit té com a objectiu el desenvolupament d'aquest sector residencial de sòl urbanitzable tenint en compte el límit nord amb la B-40 i la futura transformació de la C-55 en via urbana.

**ESTRATÈGIES DE COMPLECIÓ (Sòl no urbanitzable)**  
**9 ACR9 PE DE LA GRAVERA DE SANT ERMENGOL**  
L'objectiu del Pla Especial és la restauració del sector.

**7 ACR7 UA3 SANTA MARIA DE VILALBA**  
Aquest àmbit té com a objecte determinar les alineacions i rasants de la prolongació del carrer Major

**3 ACR3 SECTOR NORD-OEST**  
Aquest àmbit té com a objectiu el desenvolupament de les parcel·les no desenvolupades d'aquest sector residencial amb façana a l'autovia A-2.

**8 ACR8 UA4 EL SURO**  
Aquest àmbit té com a objecte la prolongació del carrer del Suro i la cessió d'una àrea de parc urbà.

**ESTRATÈGIES DE COMPLECIÓ (Sòl urbà)**  
**1 ACR1 CENTRE TEDSA-ZONA ESPORTIVA**  
Aquest àmbit té com a objectiu el desenvolupament d'aquest sector central de de l'antiga fàbrica TEDSA i de la Zona Esportiva annexa (actual ARE - Àrea Residencial Estratègica -).

**4 ACR4 CA LA CÍLIA**  
Aquest àmbit té com a objectiu reestudiar aquest sector de sòl urbanitzable no desenvolupat situat entre Les Carpes, Santa Maria de Vilalba i la carretera BV-1202.

**5 ACR5 LA FLORIDA EST**  
Aquest àmbit té com a objectiu desenvolupar la UA1, prevista en el PGO, i connectar el carrer Miraflores amb l'avinguda Sant Hilari.



# OPCIÓ 2

## INTEGRACIÓ TERRITORIAL I CREIXEMENT QUALITATIU CONTINGUT



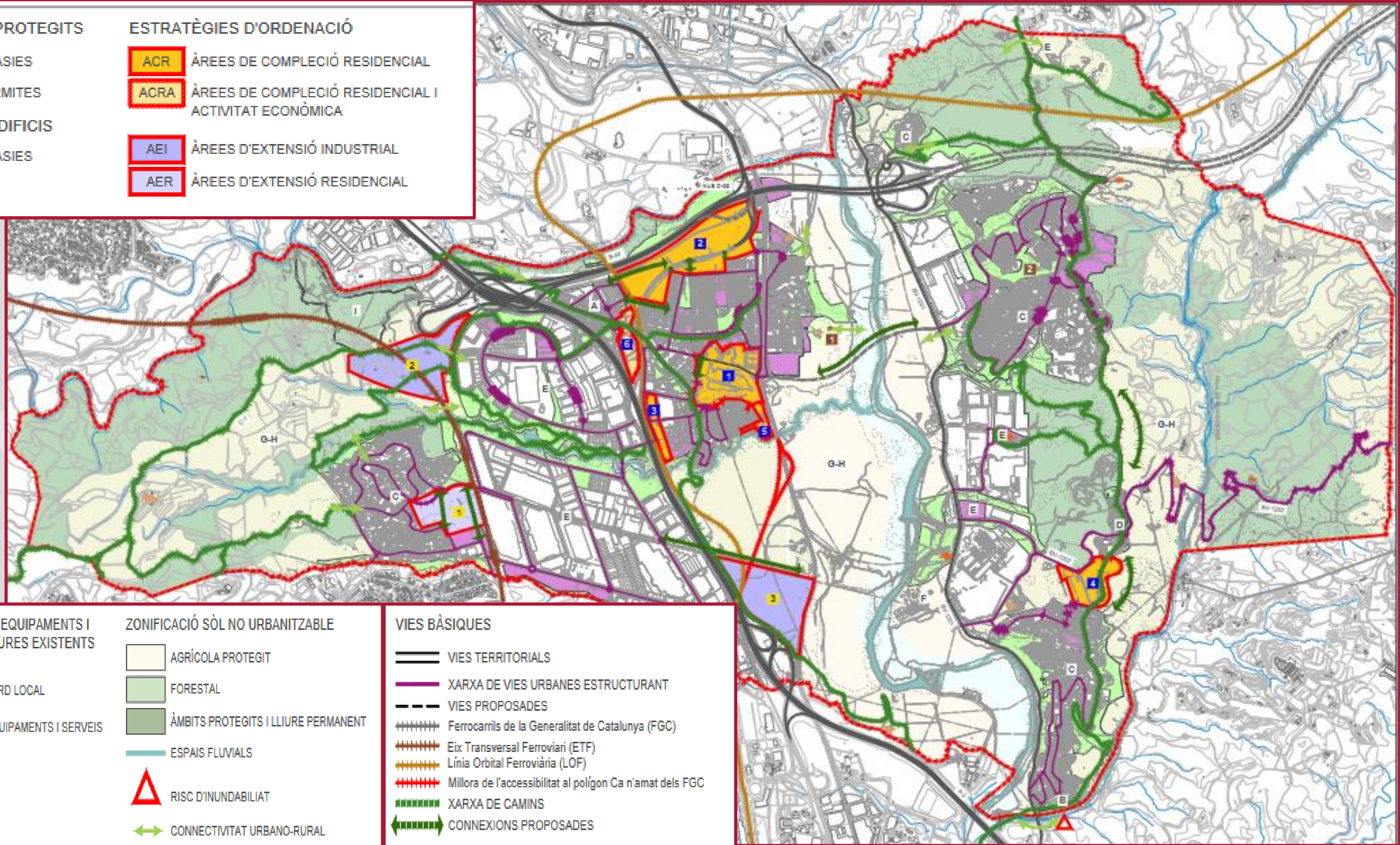
## INTEGRACIÓ TERRITORIAL I CREIXEMENT QUALITATIU CONTINGUT

### EDIFICIS PROTEGITS

- MASIES
- ERMITES
- ALTRES EDIFICIS**
- MASIES

### ESTRATÈGIES D'ORDENACIÓ

- ACR ÀREES DE COMPLECIÓ RESIDENCIAL
- ACRA ÀREES DE COMPLECIÓ RESIDENCIAL I ACTIVITAT ECONÒMICA
- AEI ÀREES D'EXTENSIÓ INDUSTRIAL
- AER ÀREES D'EXTENSIÓ RESIDENCIAL



### SISTEMA D'EQUIPAMENTS I ESPAIS LLIURES EXISTENTS

- VERD LOCAL
- EQUIPAMENTS I SERVEIS

### ZONIFICACIÓ SÒL NO URBANITZABLE

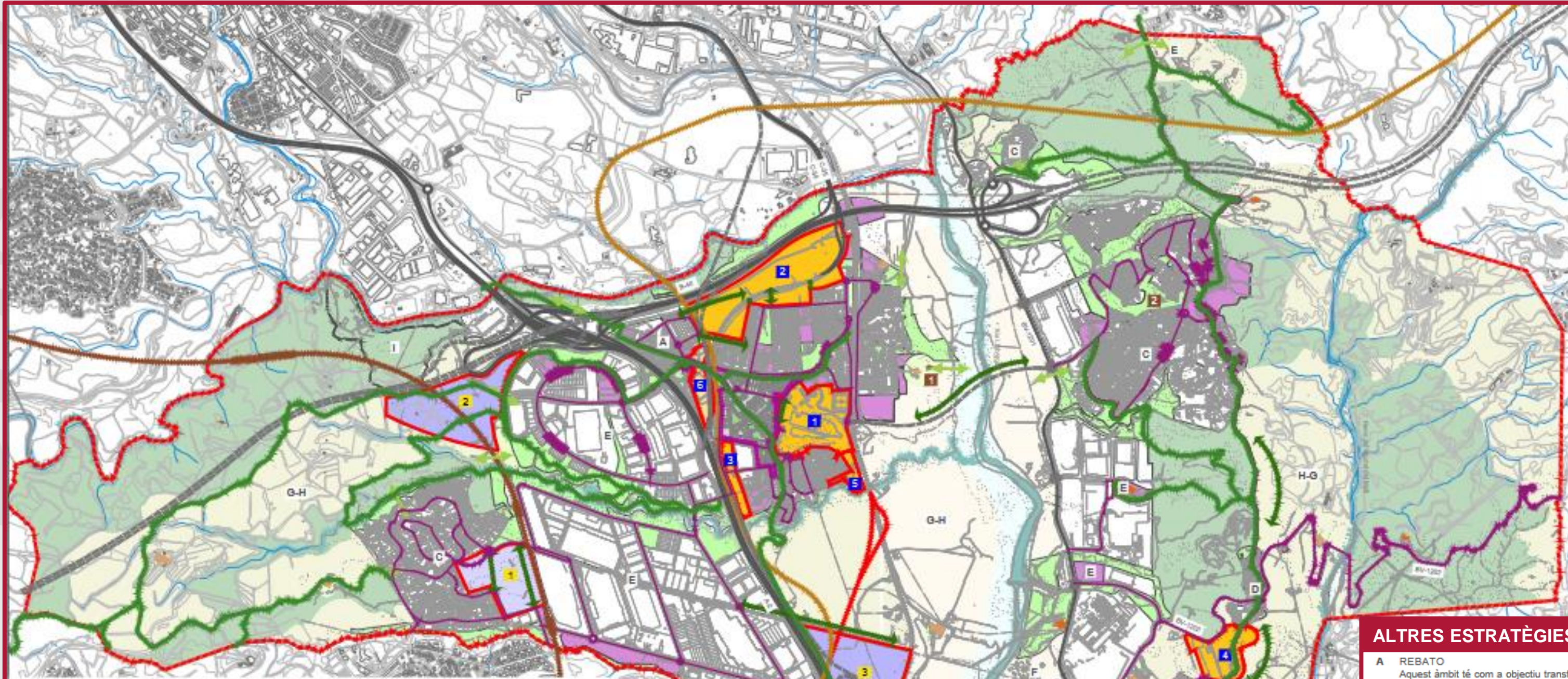
- AGRÍCOLA PROTEGIT
- FORESTAL
- ÀMBITS PROTEGITS I LLIURE PERMANENT
- ESPAIS FLUVIALS
- RISC D'INUNDABILITAT
- CONNECTIVITAT URBANO-RURAL

### VIES BÀSIQUES

- VIES TERRITORIALS
- XARXA DE VIES URBANES ESTRUCTURANT
- VIES PROPOSADES
- Ferrocarrils de la Generalitat de Catalunya (FGC)
- Eix Transversal Ferroviari (ETF)
- Línia Orbital Ferroviària (LOF)
- Millora de l'accessibilitat al polígon Ca n'amat dels FGC
- XARXA DE CAMINS
- CONNEXIONS PROPOSADES



## AILLAMENT TERRITORIAL I FRAGMENTACIÓ DEL SISTEMA URBÀ (LLEGENDA)



### ESTRATÈGIA D'EXTENSIÓ (Sòl urbanitzable)

- 1** **AER1 CA N'AMAT EST**  
Aquest àmbit té com a objectiu completar el barri i consolidar el vial de connexió de la ronda Sant Jordi i el carrer Ter.
- 2** **AEI1 PARC EMPRESARIAL 1**  
Aquest és un nou àmbit situat a l'oest del polígon industrial de Sant Ermengol.
- 3** **AEI2 PARC EMPRESARIAL 2**  
Aquest és un nou àmbit situat al costat est del polígon industrial Barcelonès, al Sud del camí de Can Pous i molt proper a la factoria SEAT.

### ESTRATÈGIA DE POSADA EN VALOR DEL PATRIMONI

- 1** **EVP1 SANT HILARI**  
Aquest àmbit té com a objectiu desenvolupar el conjunt patrimonial de Sant Hilari que inclou el jaciment arqueològic (termes romanes), l'església de Sant Hilari i la masia de Sant Hilari.
- 2** **EVP2 CASTELL DE VOLTRERA**  
Aquest àmbit té com a objectiu desenvolupar l'àmbit del castell de Voltrera, que és un Bé Cultural d'interès Nacional (BCIN).

### ESTRATÈGIES DE COMPLECIÓ (Sòl urbà)

- 1** **ACR1 CENTRE TEDSA-ZONA ESPORTIVA**  
Aquest àmbit té com a objectiu el desenvolupament d'aquest sector central de de l'antiga fàbrica TEDSA i de la Zona Esportiva annexa (actual ARE - Àrea Residencial Estratègica -).
- 2** **ACR2 CAN MORRAL NORD**  
Aquest àmbit té com a objectiu el desenvolupament d'aquest sector residencial de sòl urbanitzable tenint en compte el límit nord amb la B-40 i la futura transformació de la C-55 en via urbana.
- 3** **ACR3 SECTOR NORD-OEST**  
Aquest àmbit té com a objectiu el desenvolupament de les parcel·les no desenvolupades d'aquest sector residencial amb façana a l'autovia A-2.
- 4** **ACR4 CA LA CÍLIA**  
Aquest àmbit té com a objectiu reestudiar aquest sector de sòl urbanitzable no desenvolupat situat entre Les Carpes, Santa Maria de Vilalba i la carretera BV-1202.
- 5** **ACR5 LA FLORIDA EST**  
Aquest àmbit té com a objectiu desenvolupar la UA1, prevista en el PGO, i connectar el carrer Miraflores amb l'avinguda Sant Hilari.
- 6** **ACRA1 SUD ROTONDA REBATO**  
Aquest àmbit té com a objecte la transformació del sector industrial del carrer Indústria, l'avinguda de la Generalitat i entorn. Sector de la futura situació de l'estació de la Línia Orbital Ferroviària (LOF).

### ALTRES ESTRATÈGIES

- A** **REBATO**  
Aquest àmbit té com a objectiu transformar les naus industrials i l'antic edifici de la Mútua de Terrassa en sòl residencial.
- B** **SUD DE LES CARPES-RIERA MORRAL DEL MOLÍ**  
Aquest àmbit té com a objectiu reestudiar aquest àmbit de Les Carpes amb façana a la riera Morral del Molí.
- C** **MILLORA DELS BARRIS**  
Aquest apartat preveu estudiar les millores necessàries de tots els barris: Ca n'Amat, Can Vilalba, Les Carpes i Sant Miquel. Inclouent el reestudi de les parcel·les destinades a equipaments i zones verdes.
- D** **SANTA MARIA DE VILALBA I EL SURO**  
Aquest àmbit té com a objectiu reestudiar els nuclis de Santa Maria de Vilalba i el Suro inclouent l'estructura viària per tal de millorar la mobilitat (inclou l'accés de vianants al cementiri).
- E** **SÒL INDUSTRIAL**  
Es proposa revisar la situació dels equipaments i de les zones verdes dels polígons industrials.
- F** **PLA ESPECIAL DE CAN MORAGUES**  
Es proposa un Pla Especial en l'àmbit de l'Estació Depuradora d'Aigües Residuals (EDAR) d'Abbrera.
- G** **SÒL NO URBANITZABLE**  
Es proposa revisar la situació de les masies i cases rurals i altres activitats ramaderes o agràries. En aquest apartat també s'inclou la revisió de Can Popoch.
- H** **SÒL NO URBANITZABLE**  
Es proposa revisar les condicions de desenvolupament de l'activitat agropecuària d'acord amb les determinacions del planejament territorial vigent.
- I** **PE DE LA GRAVERA DE SANT ERMENGOL**  
L'objectiu del Pla Especial és la restauració del sector.



# PROGRAMA DE PARTICIPACIÓ CIUTADANA





La participació ciutadana fa de la planificació urbanística un espai de reflexió i construcció col·lectiva de l'Abrera que desitgem.

Aquesta participació ha de ser inclusiva i equitativa. Les decisions urbanístiques han de contemplar les diferents necessitats, preocupacions i experiències de dones, homes i persones d'identitats de gènere diverses.



Sessió participativa "Dissenyem el nou parc annex a l'Escola Josefina Ibáñez", 2018



Sessió participativa "Dissenyem el nou parc annex a l'Escola Josefina Ibáñez", 2018



Sessió participativa "Dissenyem el nou parc annex a l'Escola Josefina Ibáñez", 2018



Els objectius de la PARTICIPACIÓ CIUTADANA en la redacció del POUM són:

### **Promoure i garantir la participació ciutadana en totes les etapes**

Promoure i garantir la participació activa de la comunitat en totes les etapes del procés.

### **Fomentar la corresponsabilitat**

Establir la corresponsabilitat de tots els agents del municipi (ciutadans, entitats, associacions, empreses, polítics i tècnics) per una democràcia participativa.

### **Promoure la inclusió i representació**

Garantir que totes les veus i perspectives de la comunitat d'Abrera siguin considerades

### **Promoure la transparència i la comunicació bidireccional**

Proporcionar informació clara i accessible sobre el procés de planificació urbana, i establir canals de comunicació que permetin la difusió d'informació i la retroalimentació de la ciutadania.

### **Apoderar la comunitat**

Capacitar els i les residents d'Abrera per participar activament sobre el desenvolupament urbà, proporcionant-los les eines i el coneixement necessaris per fer-ho de manera informada i efectiva.

### **Buscar consens i millorar la qualitat de les decisions**

Promoure la cooperació i la col·laboració entre tots els actors involucrats, i enriquir el procés de presa de decisions.



# POUM. LES JORNADES DE LA PARTICIPACIÓ CIUTADANA. FUNCIONAMENT

Les jornades de participació ciutadana tindran el següent funcionament:



## Tallers i trobades participatives



Espais de diàleg i debat



Taules sectorials



Participació de grups vulnerables



Informació clara i accessible



Educació cívica i participació activa



## Es desenvoluparan eines de participació digital



Suggeriments i consultes ciutadanes i enquestes



# POUM. LA PARTICIPACIÓ CIUTADANA

## QUI HI POT PARTICIPAR?



Ciutadania



Entitats,  
associacions  
i altres col·lectius



Els representats de  
tots el grups polítics  
municipals



Equip polític i equip  
tècnic de les diferents  
àrees de  
l'Ajuntament, per una  
transversalitat

## QUI VETLLA PER LES JORNADES?



La Comissió d'Impuls i  
Coordinació vetllarà per  
la transparència de les  
jornades

## OBJECTIUS:

- ➔ Per una Abdera més transversal i representativa
- ➔ Per una Abdera més integradora.
- ➔ Per una Abdera més transparent i cohesionada.
- ➔ Per una Abdera amb més visió de Gènere i Salut.



# POUM. LES JORNADES DE LA PARTICIPACIÓ CIUTADANA. CRONOLOGIA

## JUNY 2024

**12 juny:** Constitució Comissió d'Impuls i Coordinació

**12 juny:** Presentació pública del document de l'Avans del POUM

**19 juny:** Taller de participació ciutadana als barris de Sant Miquel i Can Vilalba, a Can Vilalba

## JULIOL 2024

**3 juliol:** Taller de participació ciutadana a Santa Maria de Vilalba

**10 juliol:** Taller de participació ciutadana a Les Carpes

**17 juliol:** Taller de participació ciutadana a Ca n'Amat

## SETEMBRE 2024

**16 set:** Taller de participació ciutadana al nucli urbà

**23 set:** Taula territorial

**30 set:** Taula territorial

## OCTUBRE 2024

**03 oct:** Taula sectorial

**10 oct:** Taula sectorial

**21 oct:** Presentació aportacions del nucli urbà

**24 oct:** Presentació aportacions de St. Miquel i Can Vilalba

**28 oct:** Presentació aportacions de Sta. Maria Vilalba

## NOVEMBRE 2024

**04 nov:** Presentació aportacions de Les Carpes

**11 nov:** Presentació aportacions de Ca n'Amat

**18 nov:** Cloenda procés de participació



# LES JORNADES DE LA PARTICIPACIÓ CIUTADANA

Calendarització i localització dels Tallers i Presentació de les jornades de participació ciutadana:

**NUCLI URBÀ**  
DIMECRES  
12 JUNY

Acte de constitució de la  
Comissió d'Impuls i  
Coordinació

Casa de Cultura  
(C. de Federico Garcia Lorca, 17)

18.00 H

**NUCLI URBÀ**  
DIMECRES  
12 JUNY

Presentació pública  
del document de  
l'Avanç de POUM

Casa de Cultura  
(C. de Federico Garcia Lorca, 17)

18.30 H

**CAN VILALBA I  
SANT MIQUEL**  
DIMECRES  
19 JUNY

Tallers:  
Treballar i recollir  
propostes

Casal Social Can Vilalba  
(Av. de Circumval·lació, 3)

18.30 H

**SANTA MARIA DE  
VILALBA**  
DIMECRES  
3 JULIOL

Tallers:  
Treballar i recollir  
propostes

Casal Social  
(C. Major, 18)

18.30 H

**LES CARPES**  
DIMECRES  
10 JULIOL

Tallers:  
Treballar i recollir  
propostes

Casal Social  
(C. de l'Empordà, 4)

18.30 H

**CA N'AMAT**  
DIMECRES  
17 JULIOL

Tallers:  
Treballar i recollir  
propostes

Casal Social  
(Av. de Sant Esteve, s/n)

18.30 H

**NUCLI URBÀ**  
DILLUNS  
16 SETEMBRE

Tallers:  
Treballar i recollir  
propostes

Casa de Cultura  
(C. de Federico Garcia Lorca, 17)

18.30 H



# POUM. LES JORNADES DE LA PARTICIPACIÓ CIUTADANA

Calendarització i localització de les Taules Territorials i Tràmits Online de les jornades de participació ciutadana:

**NUCLI URBÀ**  
DILLUNS  
23 SETEMBRE

Taula territorial:  
Nucli Urbà i Barris

Casa de Cultura  
(C. de Federico Garcia Lorca, 17)  
 18.30 H

**NUCLI URBÀ**  
DILLUNS  
30 SETEMBRE

Taula territorial:  
Nucli Urbà i Barris

Casa de Cultura  
(C. de Federico Garcia Lorca, 17)  
 18.30 H

**NUCLI URBÀ**  
DIJOUS  
03 OCTUBRE

Taula sectorial  
Sobre l'Acció Territorial, Medi Ambient,  
Economia i Empresa, Salut, Acció Social,  
Gent Gran, Educació , Joventut, Esports i  
Cultura

Casa de Cultura  
(C. de Federico Garcia Lorca, 17)  
 18.30 H

**NUCLI URBÀ**  
DIJOUS  
10 OCTUBRE

Taula sectorial sobre l'Acció Territorial,  
Medi Ambient, Economia i Empresa, Salut,  
Acció Social, Gent Gran, Educació , Joventut,  
Esports i Cultura

Casa de Cultura  
(C. de Federico Garcia Lorca, 17)  
 18.30 H

**DE JUNY A  
DESEMBRE**  
ONLINE

Recollida d'opinions i  
suggeriments de les  
enquestes d'opinió i a  
través d'instàncies

Online i presencial



# POUM. LES JORNADES DE LA PARTICIPACIÓ CIUTADANA

Calendarització i ubicació de les conclusions i reflexions de les jornades de participació ciutadana:



Jornada i presentació del resum de les aportacions i suggeriments del nucli urbà

📍 Sala de Plens (Ajuntament d'Abbrera)  
(Pl. de la Constitució, 1)  
🕒 18.30 H



Jornada i presentació del resum de les aportacions i suggeriments de Sant Miquel i Can Vilalba

📍 Casal Social Can Vilalba  
(Av. de Circumval·lació, 3)  
🕒 18.30 H



Jornada i presentació del resum de les aportacions i suggeriments de de Santa Maria de Vilalba

📍 Casal Social  
(C. Major, 18)  
🕒 18.30 H



Jornada i presentació del resum de les aportacions i suggeriments de de Les Carpes

📍 Casal Social  
(C. de l'Empordà, 4)  
🕒 18.30 H



Jornada i presentació del resum de les aportacions i suggeriments de de Ca n'Amat

📍 Casal Social  
(Av. de Sant Esteve, s/n)  
🕒 18.30 H



Jornada de cloenda del procés de Participació Ciutadana

📍 Casa de Cultura  
(C. de Federico Garcia Lorca, 17)  
🕒 18.30 H



# POUM. ACCÉS A LA INFORMACIÓ

Tot el contingut documental tant de l'Avanç del POUM com per a la realització dels tràmits online és pot trobar al web municipal [www.abrera.cat](http://www.abrera.cat).

Des de la pròpia pestanya del POUM podreu accedir a la informació disponible i l'estudi realitzat per l'equip redactor i també podreu realitzar les vostres propostes i suggeriments així com la realització de l'enquesta (<https://www.ajuntamentabrera.cat/ca/pag1465/avanc-de-poum-participacio-ciudadana.htm>)







**Ajuntament d'Abrera**